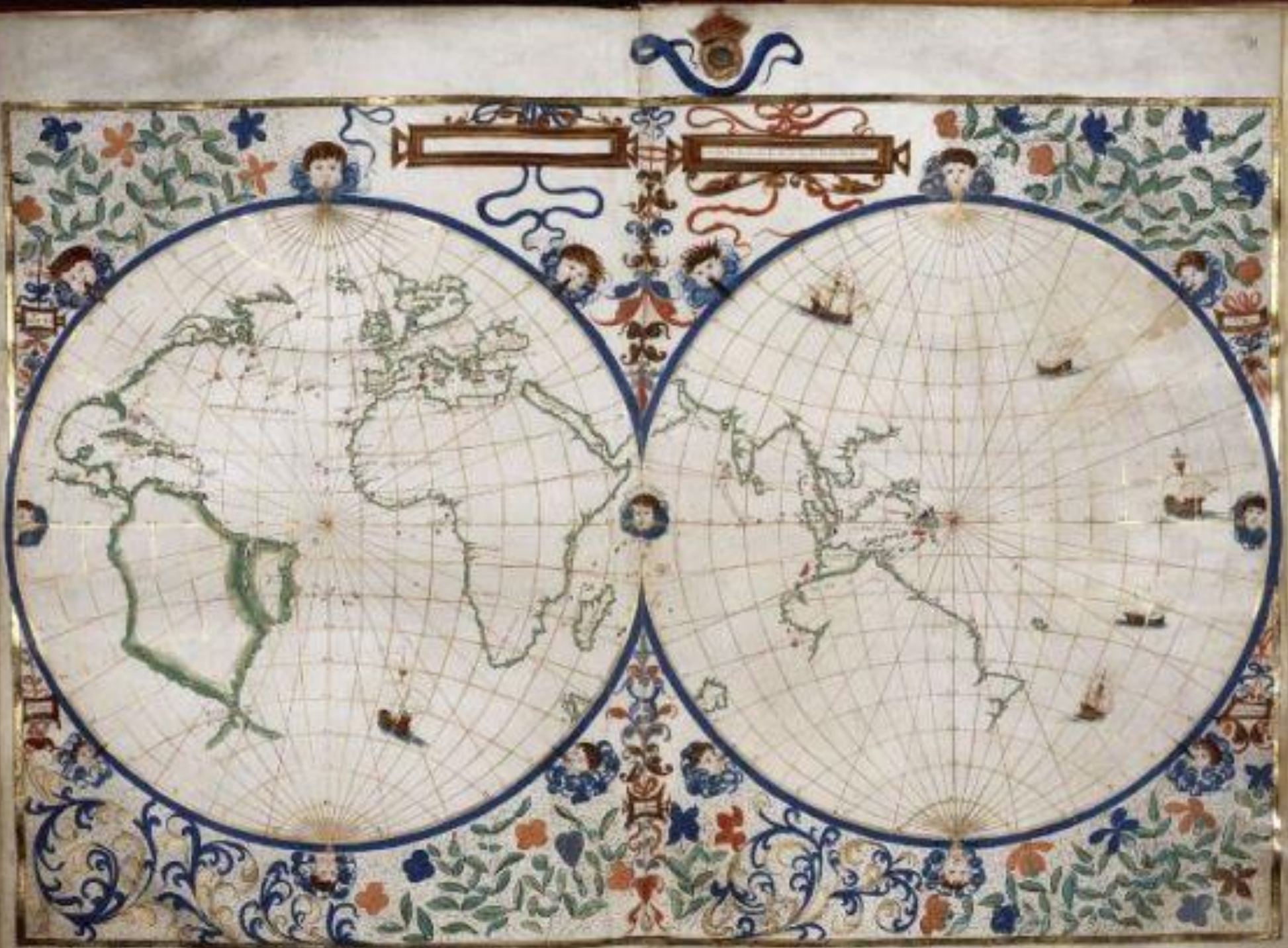
A detailed map of the Arctic region, showing the Arctic Ocean, surrounding seas (Norwegian Sea, Kara Sea, East Siberian Sea, Chukchi Sea, Beaufort Sea, Hudson Bay, Labrador Sea), and landmasses (Russia, Alaska, Canada, Greenland, Iceland, Norway, Sweden, Finland). Major cities like St. Petersburg, Murmansk, Nuuk, Ottawa, and Washington, D.C. are marked. The map also shows the Arctic Circle and the sea ice minimum extent in 2012.

# Образ Арктики в материалах мореплавателей- первопроходцев. От С. Кабота к М.В. Ломоносову

**Шпак Г.В.** - канд. ист. наук, научный сотрудник, Институт всеобщей истории РАН,  
Уральский федеральный университет





**Жан Ротц.** Карта мира с двойным полушарием. (A Voque of Idrography Лондон, 1545).





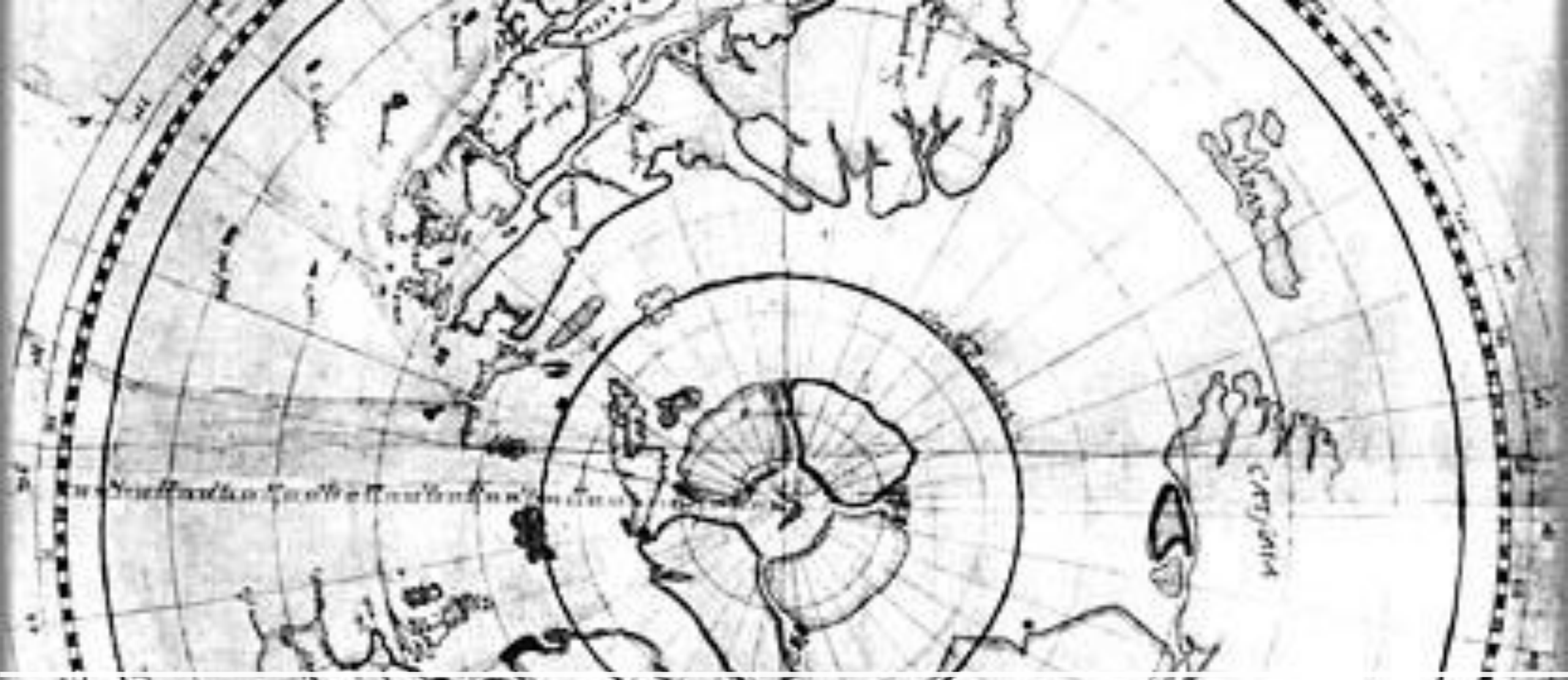
Карта мира Абрахама  
Ортелиуса (1570-1584)



Карта Арктики Меркатора-  
Гондиуса (1606)

SEP-  
TENTIO:  
CALIVM  
rarum de:  
scriptio.  
Per  
Gronnam Mercator  
Cum Privile





Полярная карта Джона Ди (1582)



ISLAND

LAND

NORWAY

SWEDEN

EST

FRANCE

STATIE

TARRY ISLANDS

SCOTLAND

ISLAND

WEST INGLAND  
OLIM WEST FRISLAND

CHAMBERLAIN

C WALRINGHAM

FROBISHERS STRAIGHTS

OVEN ELIFORLAND

C WEST

MATTONS HEADLAND

NOVY OTFORD

MISTAKEN STRAIGHTS

INGNI

ME

C POINTS OF WESTER HEMAR  
WESTER FORNAKE

COUNTIE OF WA RICKYLAND

C LINDY BOUND  
C MASONRY WESTER

ELFALSOVND

LOOFELAND

ELM OF SWICKYLE

RAWLEYLAND

THE GREAT NORTH SEA  
THE GREAT WESTERN OCEAN

YALINGO 40 DEGREES 15 MINUTES

WEST

Карта Джона Беста (1578)



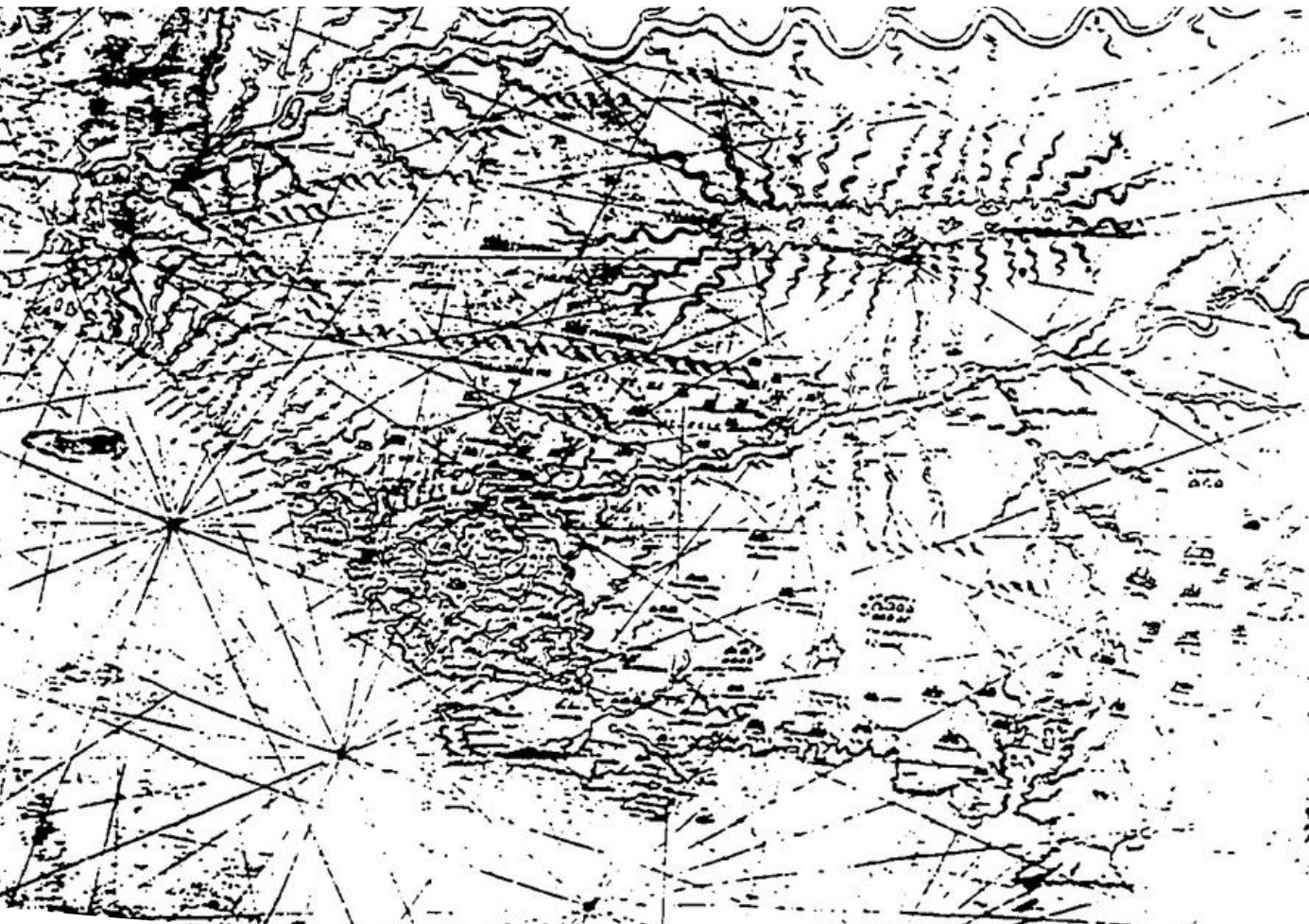


Джон Уайт. Прибытие англичан в Вирджинию (1590)



Джон Уайт. Карта Вирджинии (1590)





Карта Гвианы Томаса Хариота (1596)



Карта Гвианы Т. де Бри (1599)



