


История полярных открытий. Остров Врангеля.


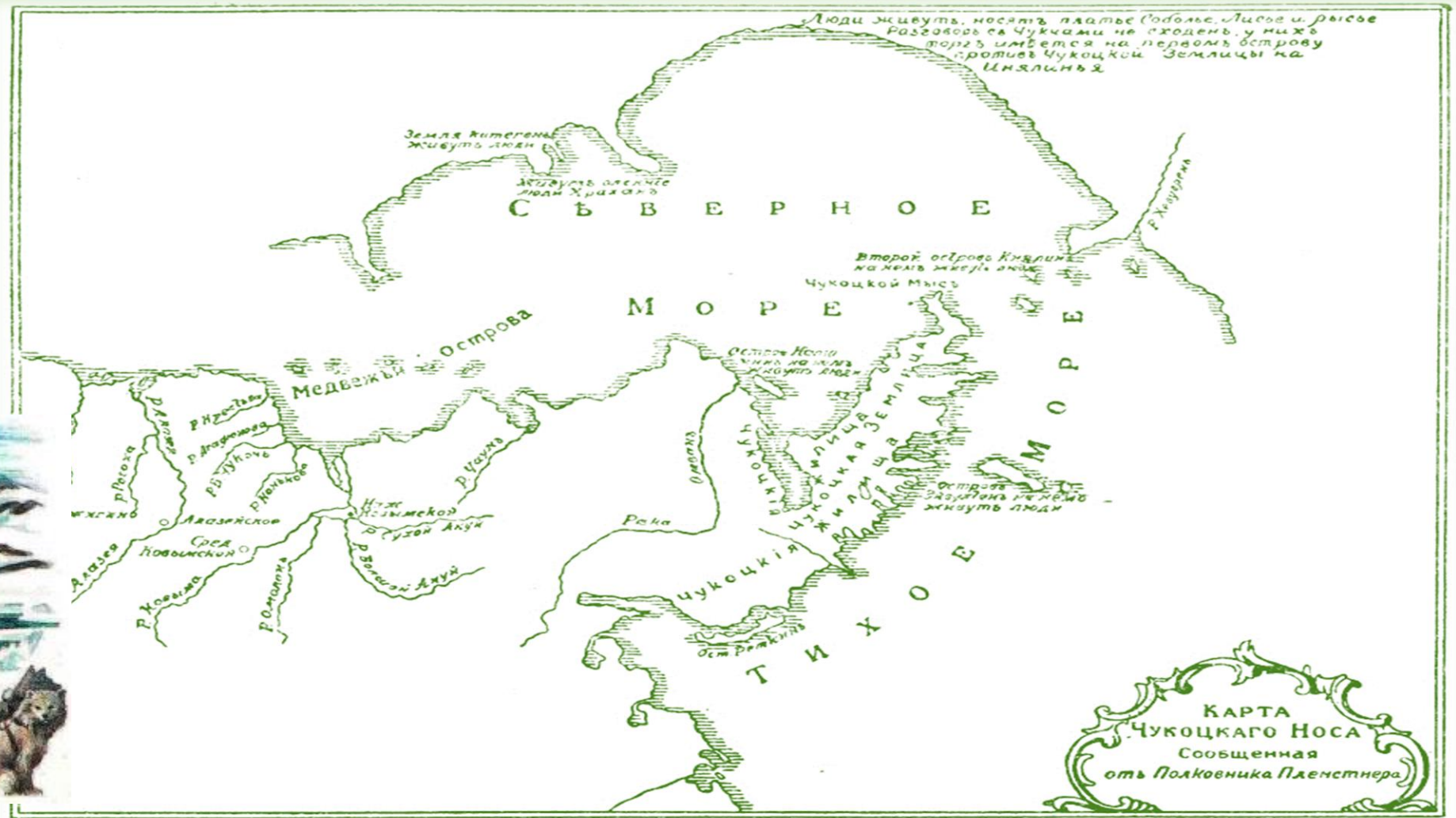
Доклад подготовил:
ученик 10 «А» класса
ГБОУ СОШ №547
Санкт-Петербурга
Культенко Валентин



ИСТОРИЯ ОТКРЫТИЯ ОСТРОВА ВРАНГЕЛЯ


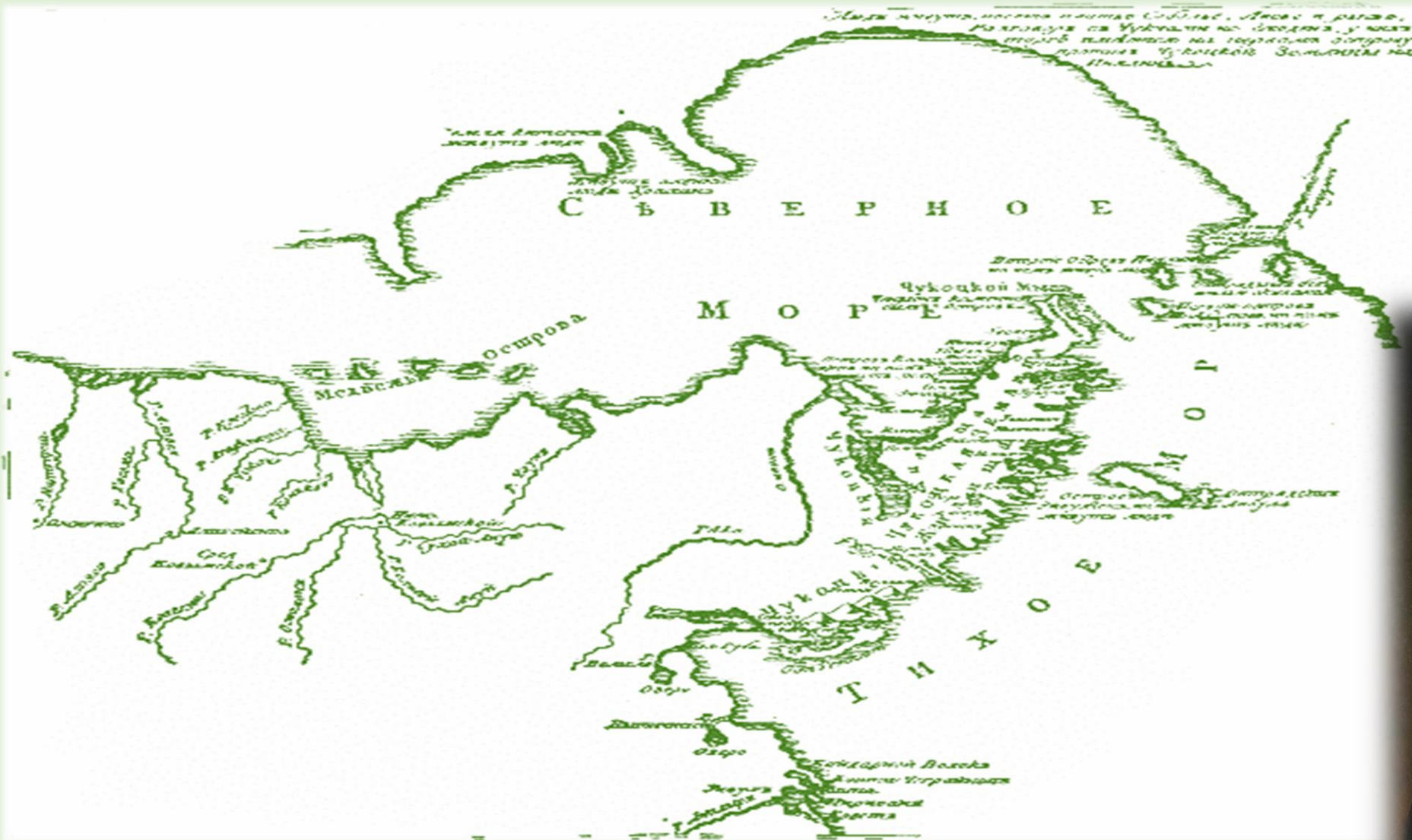


ИСТОРИЯ ОТКРЫТИЯ ОСТРОВА ВРАНГЕЛЯ

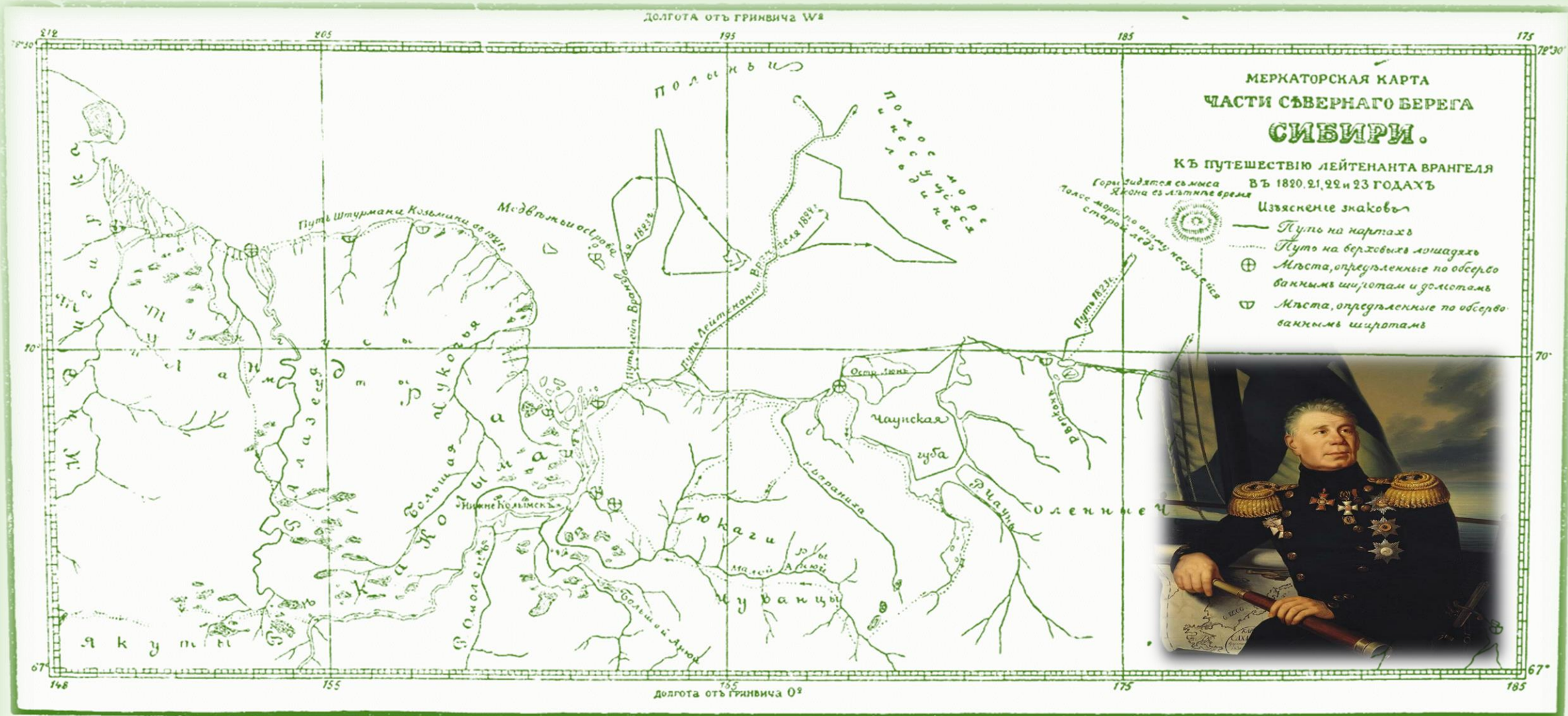


«Карта Чукоцкого Носа», составленная Пленстнером (1764) (карта упрощена, многие названия опущены)

ЭКСПЕДИЦИЯ Ф.П. ВРАНГЕЛЯ. ОТКРЫТИЕ ОСТРОВА.

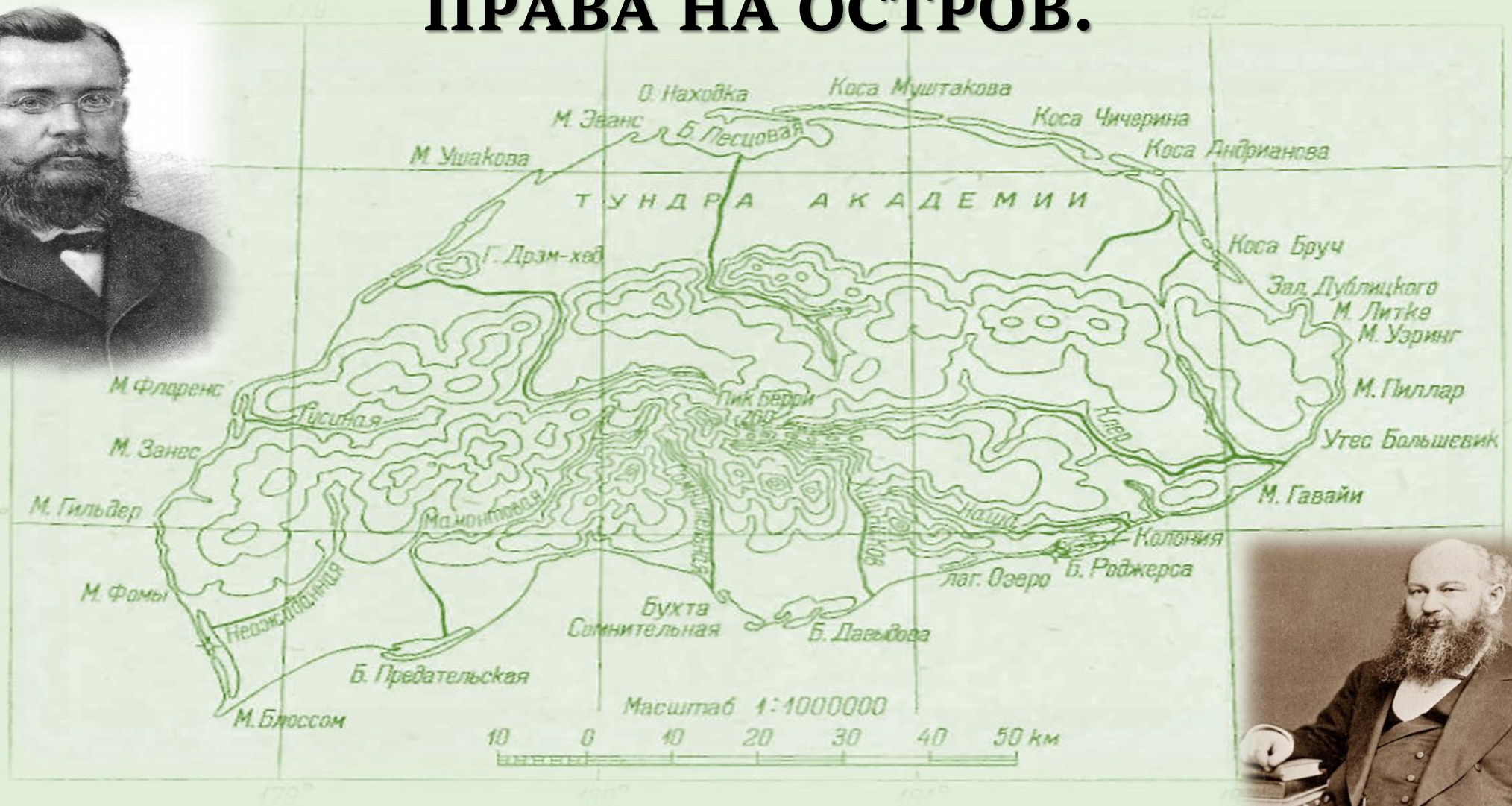


ЭКСПЕДИЦИЯ Ф.П. ВРАНГЕЛЯ. ОТКРЫТИЕ ОСТРОВА.

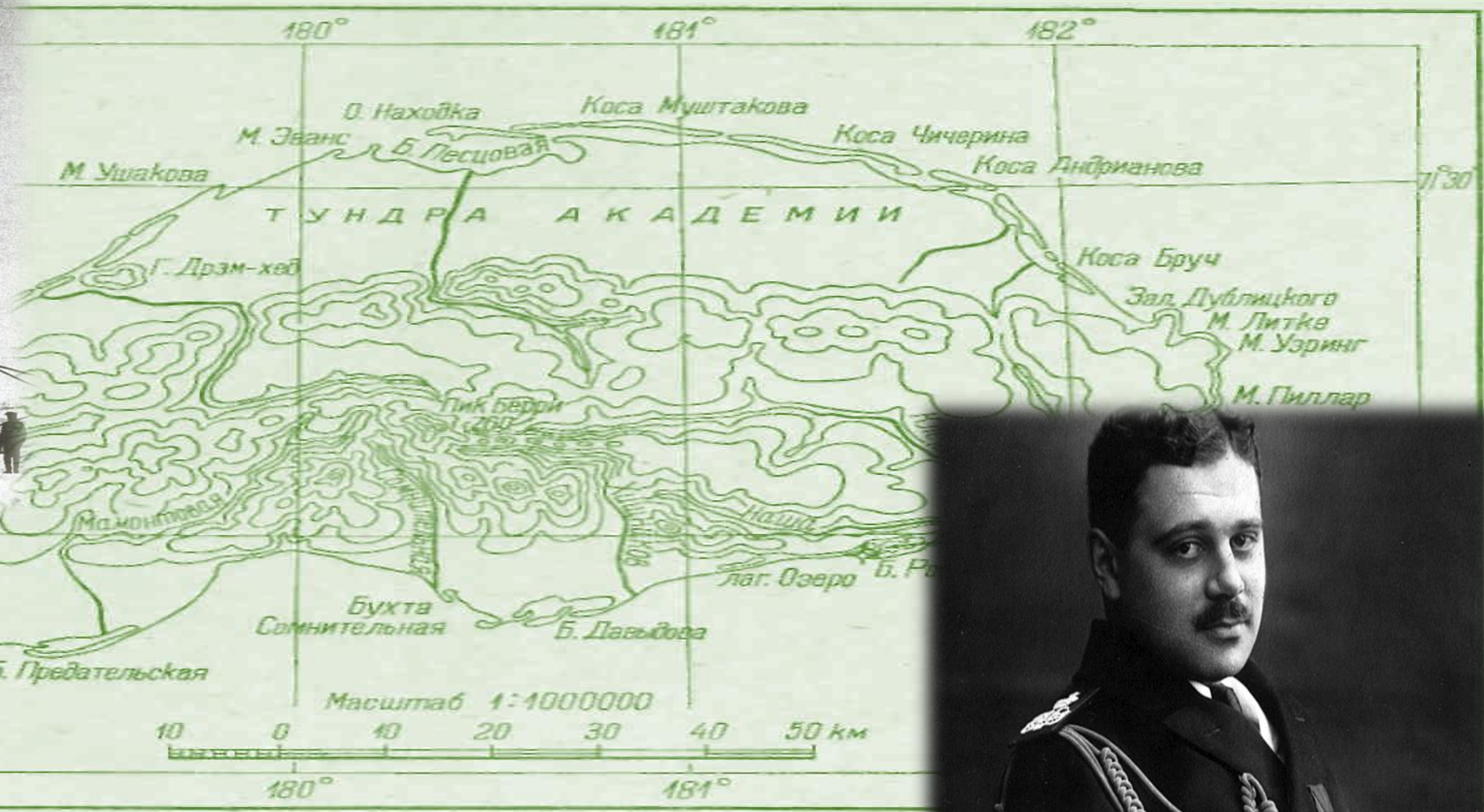


Часть карты, приложенной к первому изданию сочинения Врангеля (1841) (карта упрощена).

СЧАСТЛИВАЯ СЛУЧАЙНОСТЬ ДЕ- ЛОНГА. ПРАВА НА ОСТРОВ.



ФЛАГ РОССИЙСКОЙ ИМПЕРИИ НА ОСТОВЕ ВРАНГЕЛЯ.



Флаг Советского Союза на острове Врангеля



Канонерская лодка
«Красный Октябрь»

В 1924 году под командованием Б. В. Давыдова лодка совершила труднейший переход из Владивостока на остров Врангеля, чтобы изгнать незаконно обосновавшихся там канадцев. Выполнив задание и водрузив на острове советский государственный флаг, корабль попал у мыса Северного во льды. Решено было зимовать. Механизмы разобрали для ремонта. Неожиданная зыбь сломала лед. Работая день и ночь, экипаж собрал машину, и лодка вышла в море. Преодолев все трудности, героический экипаж привел судно в поселок пост Дежнева, где они пополнили запасы, позволившие вернуться во Владивосток.




«Изобразительное искусство». Изд. № 4 — 58. Ц. 2 к. Т. 60 000. Тип. № 5. З. 604. 4



СССР – НОВЫЙ ЭТАП В ЖИЗНИ ОСТРОВА ВРАНГЕЛЯ



Природа острова Врангеля



A photograph of a polar bear and her cubs in a snowy, rocky environment. The adult bear is in the center, looking towards the right. Two cubs are visible: one in the foreground, looking down, and another in the background, looking towards the camera. The scene is set on a snow-covered rocky outcrop. The text "СПАСИБО ЗА ВНИМАНИЕ!" is overlaid on the right side of the image.

**СПАСИБО
ЗА
ВНИМАНИЕ!**