

Горнодобывающие предприятия в Арктике 1920-50-х гг.

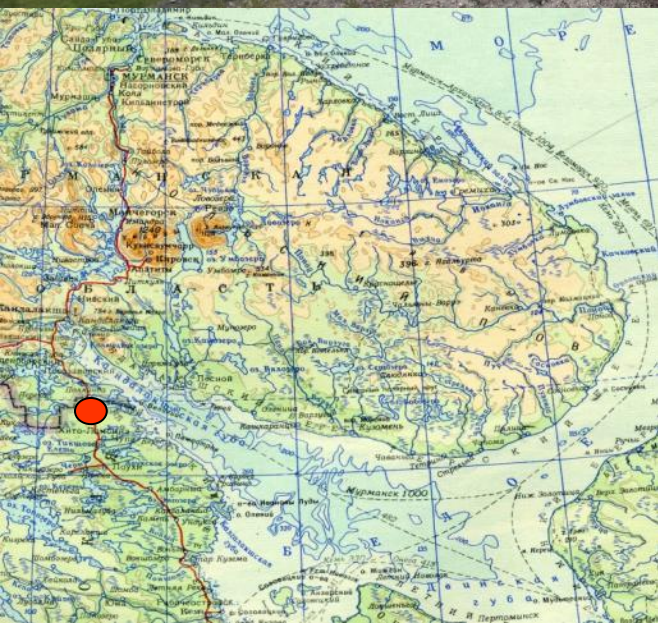
Ф.А. Романенко, Н.М. Ежова

*МГУ им. М.В. Ломоносова, географический факультет,
Мурманский колледж искусств*



Новый Порт, мерзлотник, 2011

Один из первых отечественных горных районов – Чупинский (Карельский берег), разработка кварц-полевошпатовых и слюдяных пегматитов начата в XV веке



Казимир Леонардович Островецкий

1889 – 1938

<http://visz.nlr.ru/person/show/119649>

До 1914 г. – МВТУ

1914 -1915 - техник механического отдела постройки Западно-Уральской железной дороги

1915 – 17 - рядовой, прапорщик железнодорожного батальона.

1916- Военно-инженерное училище, .

1916-19 - Мурманская железная дорога

1919 - 22 – Красная армия, в начале 1921 г. принял на себя первый удар белофинского отряда на станции Парандово, руководил восстановлением Ондинского моста.

1922 - 26 - совладелец-руководитель Мурманского горно-промышленного товарищества (концессионер карельских шпато-кварцевых рудников).

1926 -27 Академия наук

1927–29 – технический директор треста «Карелгранит».

В 1929 г. арестован, через 4 месяца освобождён.

1929 – 34 - трест «Апатит»

1935 – 35 – начальник Управления рудо-минеральной промышленности Наркомместпрома

Арестован 17.08.1937 г. Комиссией НКВД и Прокуратуры СССР от 26.01.1938 г. осужден по ст. 58-7-11. Расстрелян 09.02.1938 г.

Реабилитирован Верховным Судом РСФСР 7.07.1977 г.



**Панфилова Варака,
Чупинский горный район
(Западное Беломорье),
карьер 1925 г. Фото 2014**





Чупинский горный район (Западное Беломорье), 2014





**Фабрика по
обогащению
пегматитового
сырья (Малиновая
Варакка)**



Вайгачско- Амдерминский горно- промышленный узел О. Вайгач 1929-1935



Заключенные в руднике на мысе Раздельный. 1931-32 г.
(Фото из альбома "ГУЛАГ")

О. Вайгач, отвалы рудника. Фото И. Крыленко

www.bvvaul.ru/





**Амдерма. 2003 год
Фото В.П.Шадрина.**

**Амдерма
1933-1952,
мерзлотная станция
– до начала 1990-х**



**Брошенная Амдерма.
Фото В.П.Шадрина. 2004 год.**

Фёдор Прядунов

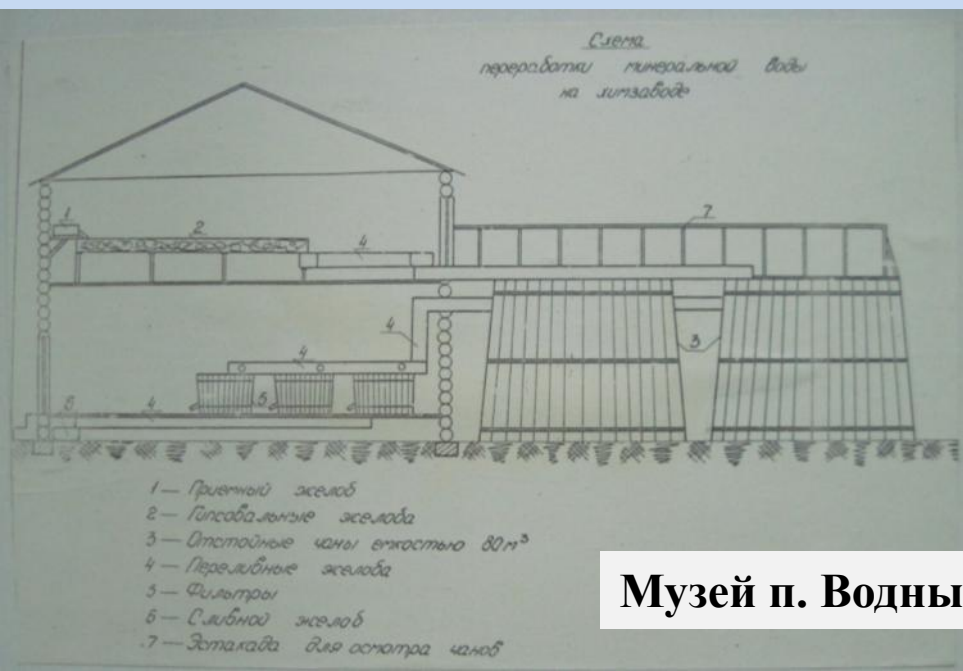


Музей Ухтинского технического
университета





Радиевый промысел 1930-1956



Музей п. Водный

2014

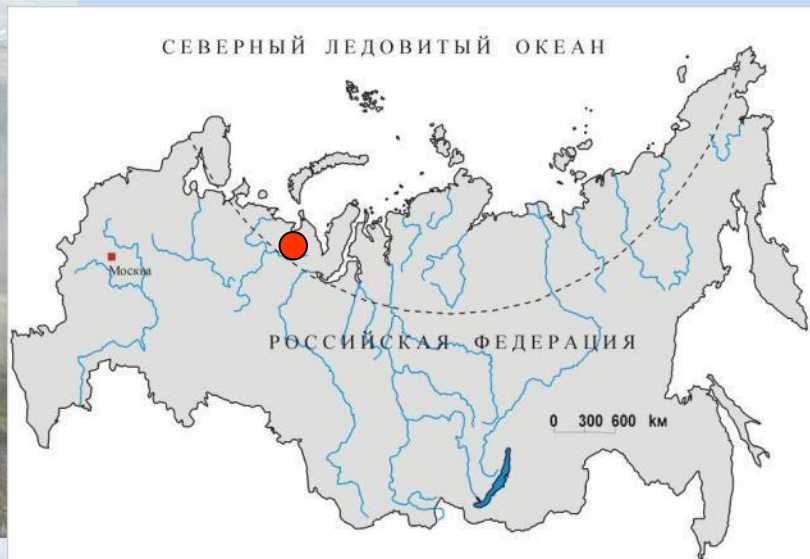


Нефтяные шахты Яреги 1937-н.вр.

2018



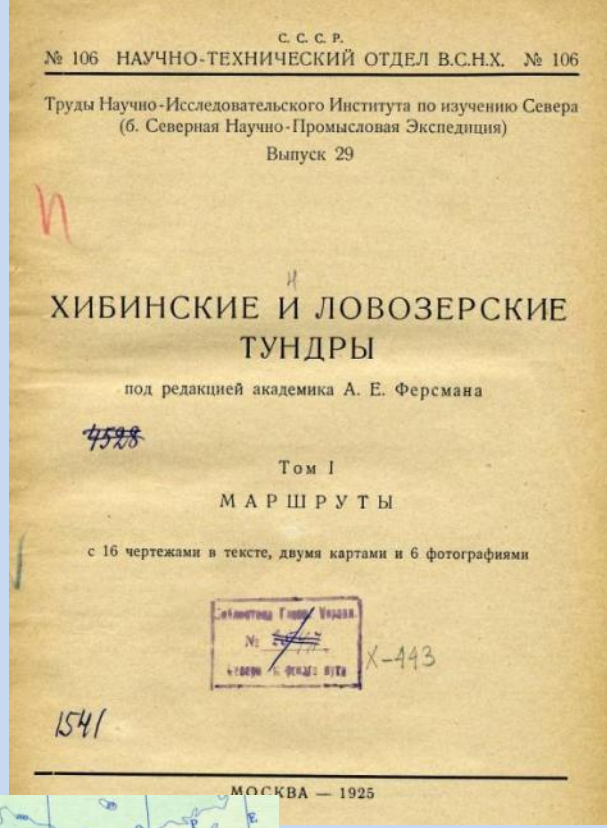
**Воркута, 1931,
шахты с 1937**





**Инта,
1940-2019
(закрота
последняя
шахта)**





© В. Щербина, 1966

А.Е. Ферсман в Ловозёрских тундрах в 1923 г. .



Хибины, 1929- н.вр.



Начало XXI века, Хибинны



**Горняцкий поселок у подножия Кукисвумчорра, 1938 г.
Фотоархив Мин. музея им.А.Е. Ферсмана РАН.**






Он же в 2014 г.



**«Расседание»
плато над
горными
выработками,
Хибины,
2013-2014**

АНОФ-1



Первая апатито-нефелиновая обогатительная фабрика треста "Апатит".
Пуск ее состоялся в Кировске 8 сентября 1931 г. Фото Певцова, 1939 г.



2016





**Кировский
краеведческий музей**

Опытный химический завод, где производился желтый и гранулированный фосфор, зажигательная смесь «



Начало XXI века

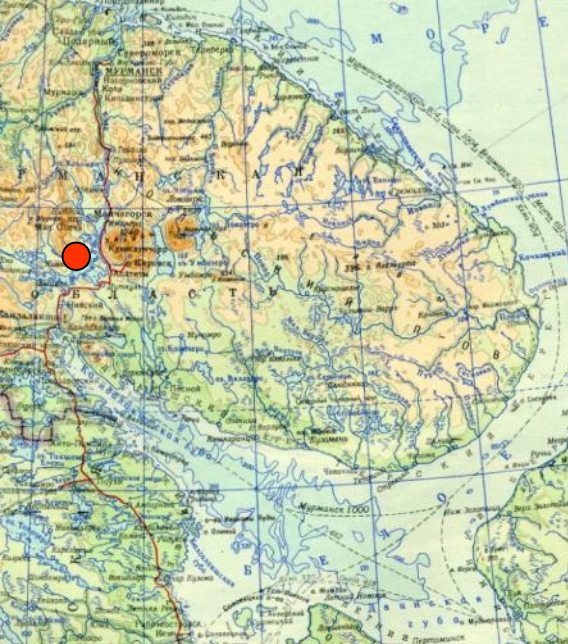


2016





2019



Мончегорский комбинат «Североникель»





Ближайшие окрестности Мончегорска, 2008-19



Оленегорский ГОК, 1949- н.вр.



Ковдор, главный железорудный карьер

Ковдор 1934



Image © 2016 CNES / Astrium
© 2016 Google

Дата съемки: 5.28.2014 67°33'57.99" С 30°22'27.52" В Высота н



**Ковдор,
главный
железорудный
карьер, 2016**





**Норильск
1921/1935 – н.вр.**







Дислокация лагпунктов на Таймыре

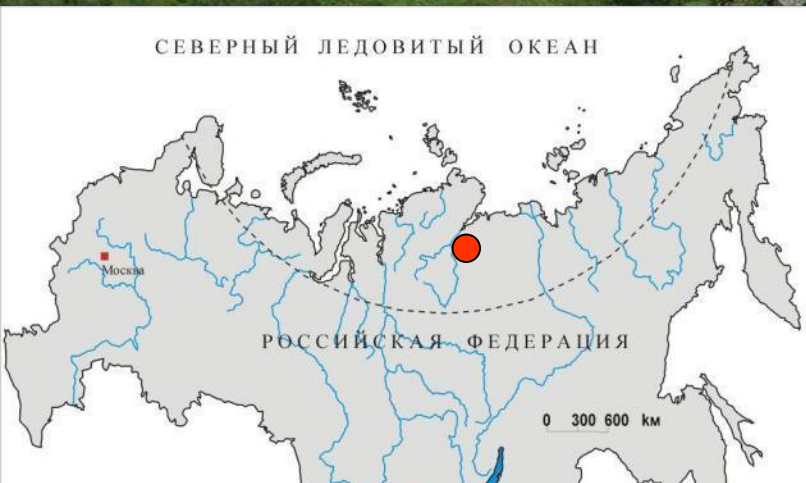


**Самый северный остров ГУЛАГа –
урановый разведучасток
«Рыбак», 1949-1952,
полуостров Челюскин**

**Фото И.Сабитова,
Казанская
экспедиция 2008 г.**



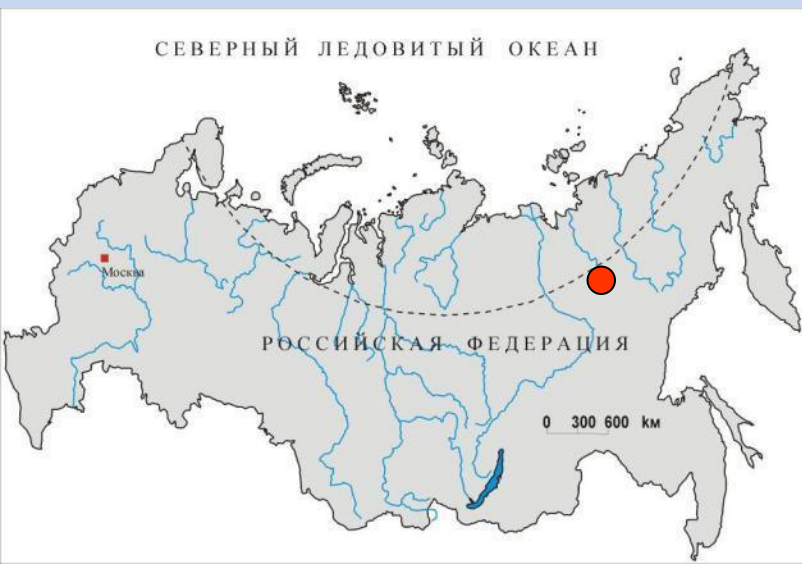

Каяк, 1947-2009



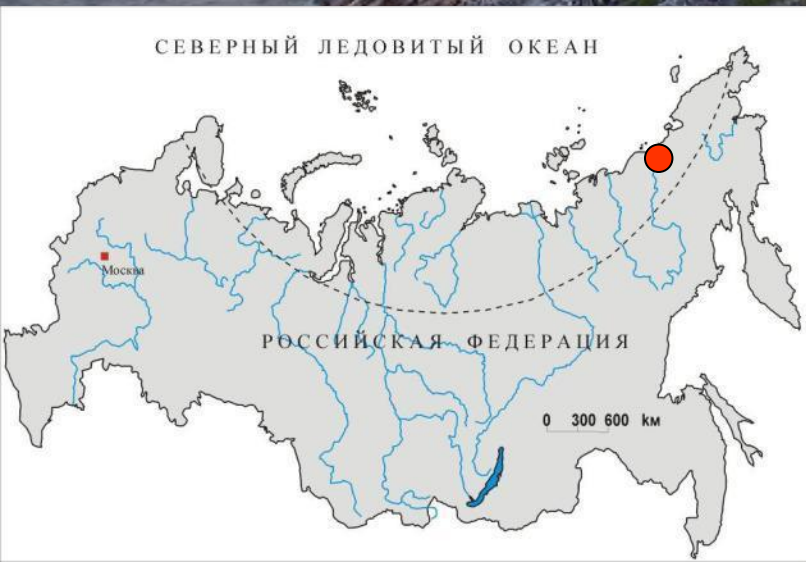


http://www.ec-arctic.ru/forum_std/all/section_0/topic_802/


Эге-Хая, 1937-1970-е..



<https://fototerra.ru/Russia/Ege-Haya/LTK-S-4810.html>



Порт Амбарчик, 1932-1951...



**Разведучасток
«Малыш», начало
1950-х,
район Амбарчика,
2005**





Малыш, 2005



Красноармейский, 1942-1998





Красноармейский, 1942-1998

**Бывшие флагманы
цветной металлургии
СССР, 2001**

Валькумей, 1941-1998



Мыс Шелагский

П/ст Валькаркай

Куйвивеем

Западный

Восточный

Северный

Певек

Первый

**Расположение лагпунктов
Чаунского и Чаун-Чукотского
ИТЛ, 1947-57**





Бараки 42 км



Бараки 62 км



**Посёлок Северный
(Чаун-Чукотка) –
горный узел 1949-
1957 гг.**

**(Чаунский ИТЛ
Дальстроя)**

Фото 2003 г.



ИУЛЬТИН



Посёлок Иультин, Чукотка,
1939-1956

<http://iultin.users.photofile.ru/photo/iultin/135214/xlarge/2216446.jpg>

Посёлок Иультин - 21 век



<http://iultin.users.photofile.ru/photo/iultin/344479/xlarge/21594812.jpg>

СЕВЕРНЫЙ ЛЕДОВИТЫЙ ОКЕАН



СПИСОК ОБЪЕКТОВ ГОРНОЙ ПРОМЫШЛЕННОСТИ В АРКТИКЕ В 1920-50-х гг.

Зеленым цветом выделен работающий объект, жёлтым - заброшенный

1919-1932		1933-1941		1941-1945		1946-1953		
Анадырская шахта	1924	Амдерма	1933	Красно-армейский	1942	Бирули	1945	
Вайгач	1929	Бухта Угольная	1934/ 1940	Оленекские богхеды	1943	Каяк	1947	
Воркута	1931/1937	Валькумей	1941	Согинское	1942	Ловозеры	1950	
Норильск	1921/1935	Зырянка	1937			Мальш	?	
Печенга	1921/1935	Инта	1940			Оленегорск	1949	
Сангар	1928	Иульгин	1938			Рыбак	1948	
Ухта	1929	Ковдор	1934			Северный	1947	
Хибины	1929	Мончегорск	1934			Суровое	?	
Чупа	1922	Нордвик	1933			Харбей	1947	
		Риколатва	1935					
		Шахта Северная	1938					
		Эге-Хая	1937					
9	6	12	5	3	0	9	2	33/12

СЕВЕРНЫЙ ЛЕДОВИТЫЙ ОКЕАН

