



# Выдающиеся исследователи Арктики и Антарктики

*(по материалам фонда Президентской библиотеки)*





**ПРЕЗИДЕНТСКАЯ  
БИБЛИОТЕКА**





С. С. С. Р.

Пролетарии всех стран, соединяйтесь.

РЕДАКЦИОННО-ИЗДАТЕЛЬСКИЙ ОТДЕЛ МОРСКОГО ВЕДОМСТВА.

Ш. Рабо и П. Виттенбург.



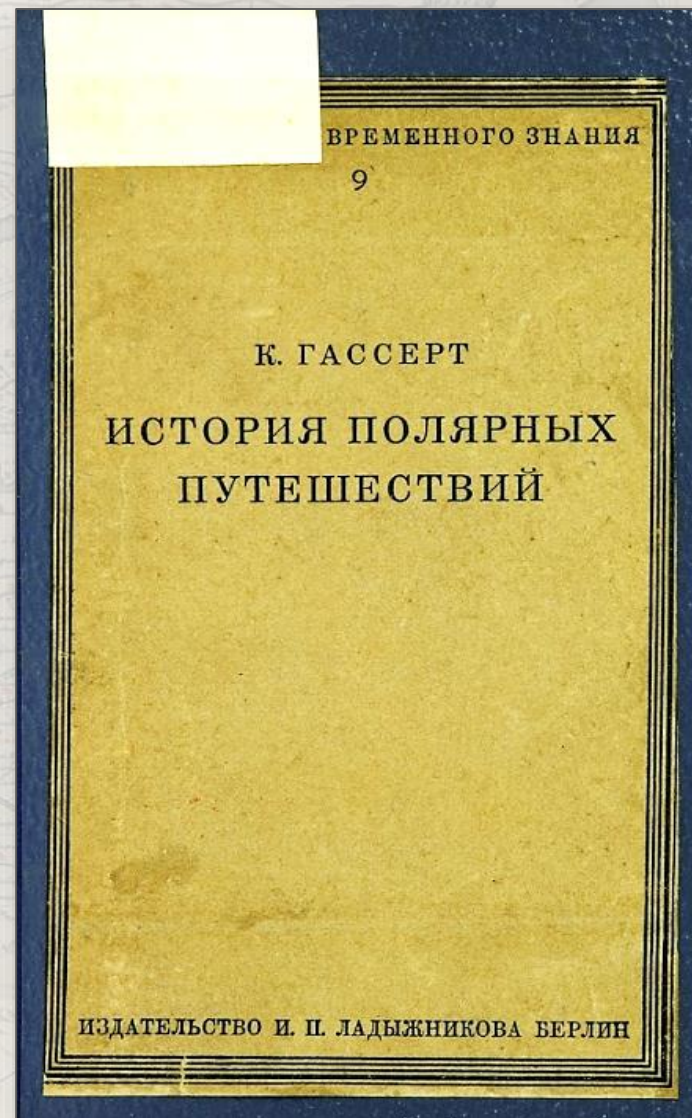
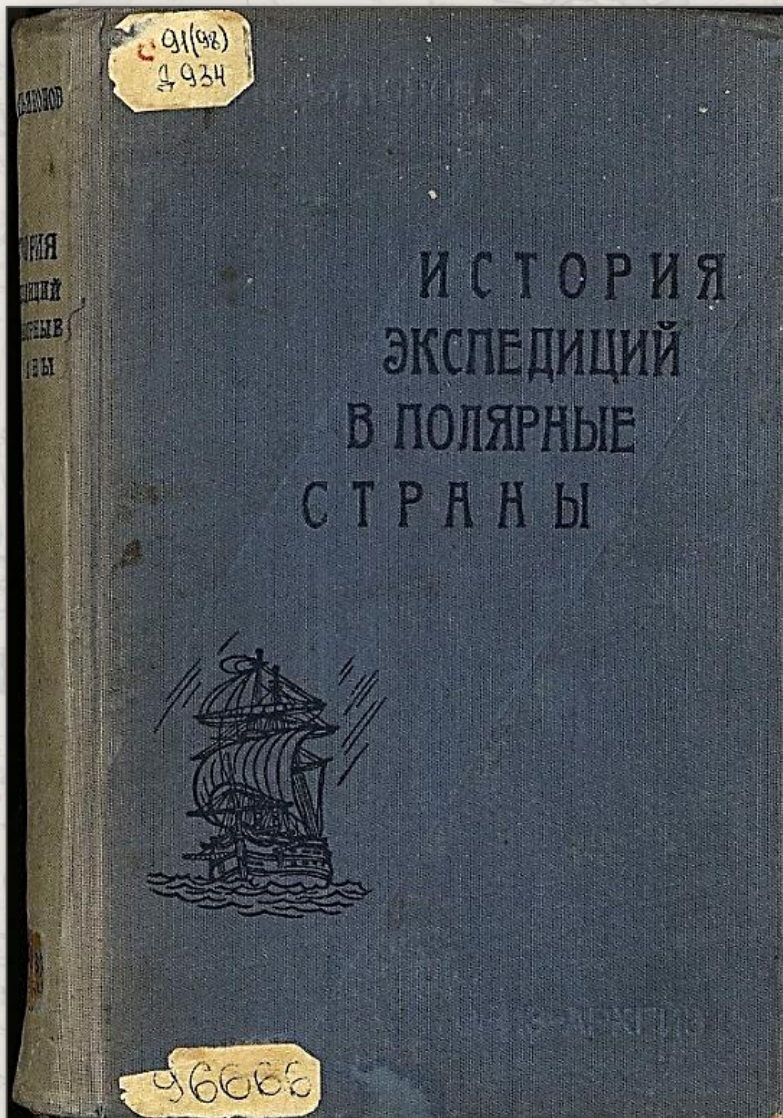
# ПОЛЯРНЫЕ СТРАНЫ

1914—1924 г.г.

С картой плаваний экспедиций в Северном Ледовитом океане с 1914 по 1924 г.г., сост. А. М. Лавровым, с 8 таблицами и 27 рисунками в тексте.

ЛЕНИНГРАД.  
1924.

27114





Проф. К. ГАССЕРТЬ.

ИЗСЛѢДОВАНИЕ

# ПОЛЯРНЫХЪ СТРАНЪ

ИСТОРИЯ ПУТЕШЕСТВІЙ КЪ СѢВЕРНОМУ И ЮЖНОМУ ПОЛЮСАМЪ СЪ ДРЕВНѢЙШИХЪ ВРЕМЕНЪ ДО НАСТОЯЩАГО ВРЕМЕНИ.

Переводъ съ нѣмецкаго, подъ редакціей и съ дополненіями проф. Г. И. ТАНФИЛЬЕВА.

СЪ ДВУМЯ КАРТАМИ.



ОДЕССА 1912.

91  
9. 2. 22  
КАМЫШОВАЯ  
ЗЕМСКАЯ  
ИНВ. № 11.238  
БИБЛИОТЕКА

## СОДЕРЖАНІЕ

Гл.	Стр.
Предисловіе къ русскому изданію . . . . .	V
Предисловіе къ первому нѣмецкому изданію . . .	VII
Предисловіе ко второму нѣмецкому изданію . . .	IX
I. Цѣль и задачи изслѣдованія полярныхъ странъ .	1
II. Полярныя путешествія въ древности и въ среднія вѣка . . . . .	14
III. Экспедиціи для отысканія сѣверо-западнаго и сѣверо-восточнаго проходовъ до 19 столѣтія . . .	23
IV. Возобновленіе поисковъ сѣверо-западнаго прохода въ 19 столѣтіи . . . . .	34
V. Франклинъ и поиски его экспедиціи . . . . .	43
VI. Новѣйшія изслѣдованія въ архипелагѣ Пэрри . .	57
VII. Черезъ проливъ Смита въ открытое полярное море .	64
VIII. Изслѣдованіе Гренландіи . . . . .	75
IX. Въ Европейскомъ ледовитомъ океанѣ. (Шницбергень, Земля Франца-Иосифа, Новая Земля) .	102
X. Сибирскій Ледовитый Океанъ и сѣверо-восточный проходъ . . . . .	124
XI. Новѣйшія попытки проникнуть къ полюсу . . . .	151
XII. На воздушномъ шарѣ и ледоколахъ къ сѣверному полюсу . . . . .	164
XIII. Борьба за южный полюсъ (до 1899 г.) . . . . .	170
XIV. Международныя изслѣдованія южно-полярной области (1900—1905). . . . .	186
Указатель именъ . . . . .	207
Карта сѣверныхъ полярныхъ странъ.	
Карта южнаго полюса.	

## ГЛАВА XIV

### Международныя изслѣдованія южно-полярной области. (1900—1905).

Планы систематическаго обслѣдованія южно-полярной области получили послѣ международнаго географическаго конгресса въ Берлинѣ (1899) болѣе опредѣленный видъ. Въ этомъ году германскій рейхстагъ, воплотив одобряя цѣль предпріятія, единогласно отпустилъ необходимыя средства въ размѣрѣ 120000 марокъ<sup>1)</sup>, такъ что явилась возможность приступить къ приготовленіямъ къ путешествію — подъ руководствомъ изслѣдователя Гренландіи, Эриха Ф. Дригальскаго (ср. стр. 77), выразившаго готовность стать во главѣ экспедиціи, программа для работъ которой была выработана комиссіей изъ извѣстныхъ нѣмецкихъ ученыхъ. Въ Англии и Шотландіи интересъ къ изслѣдованію южно-полярныхъ странъ снова оживился послѣ международнаго географическаго конгресса въ Лондонѣ (1895). Въ то же время извѣстный своими работами въ Патагоніи и Огненной Землѣ д-ръ Отто Норденшельдъ, племянникъ знаменитаго изслѣдователя сѣверныхъ полярныхъ странъ, съ успѣхомъ пропагандировалъ снаряженіе шведской экспедиціи. Норденшельдъ предполагалъ заняться изслѣдованіемъ, главнымъ образомъ, американской Антарктиды; Англичане

<sup>1)</sup> Собиравшіяся съ 1895 года въ Германіи частныя пожертвованія не дали много; въ два года было собрано 35000 марокъ, въ томъ числѣ 10500 черезъ общество землявѣднѣя въ Лейпцигѣ. (Verein für Erd-Kunde zu Leipzig).



ПК  
III 580

# ВСЕОБЩЕЕ ПУТЕШЕСТВИЕ

## ВОКРУГЪ СВѢТА,

СОДЕРЖАЩЕЕ

ИЗВЛЕЧЕНІЕ ИЗЪ ПУТЕШЕСТВІЙ ИЗВѢСТѢЙШИХЪ ДОНЫНѢ  
МОРЕПЛАВАТЕЛЕЙ, КАКЪ-ТО: МАГЕЛЛАНА, ТАСМАНА, ДАМ-  
ПИЕРА, АНСОНА, ВАЙФОНА, ВАЛЛИСА, КАРТЕРЕТА, БУТЕН-  
ВИЛЛА, КУКА, ЗАБЕРУДА, БЛЕЯ, ВАНКУБЕРА, АНТРАСТО,  
НИЛЬСОНА, БОДЕНА, ФИНДЕРСА, КРУЗЕНШТЕРНА, ПОРТЕРА,  
КОЦЕБУ, ФРЕЙСИНГА, БИЛЛИНГСЛАУЗЕНА, ГАЛЛА, ДЮБЕТТЕ,  
НАУЛЬДИНГА, ВИНЧЕЛ, АНТКЕ, ДИЛЛОНА, ЛАНКАСА, МОРЕЛЛА,  
И МНОГИХЪ ДРУГИХЪ,

СОСТАВЛЕННОЕ

**ДИОМОНЪ-ДИОРЕНАЕМЪ,**

КАПИТАНОМЪ ФРАНЦУЗСКАГО КОРОЛЕВСКАГО ФЛОТА,

СЪ

**ПРИСОВОКУПЛЕНІЕМЪ**

КАРТЪ, ПЛАНОВЪ, ПОРТРЕТОВЪ, И ИЗОБРАЖЕНІЙ ЗАМѢЧАТЕЛЬ-  
НѢЙШИХЪ ПРЕДМЕТОВЪ ПРИРОДЫ И ОБИЧАЙНЪИХЪ ВО ВСѢХЪ ЧАСТЯХЪ  
СВѢТА, ПО РИСУНКАМЪ СЕНСОНА, СОПРОВОЖДАЮЩАГО ДИОМОНЪ-  
ДИОРЕНАЕ ВЪ ЕГО ПУТЕШЕСТВІИ ВОКРУГЪ СВѢТА.

Часть первая.

**МОСКВА.**

ВЪ ТИПОГРАФИИ АВГУСТА СЕМЕНА,  
или Императорской Медико-Хирургической Академіи.

1835.




1. Видъ на Фрегатъ въ морѣ.



2. Видъ на Панамериканскія горы.



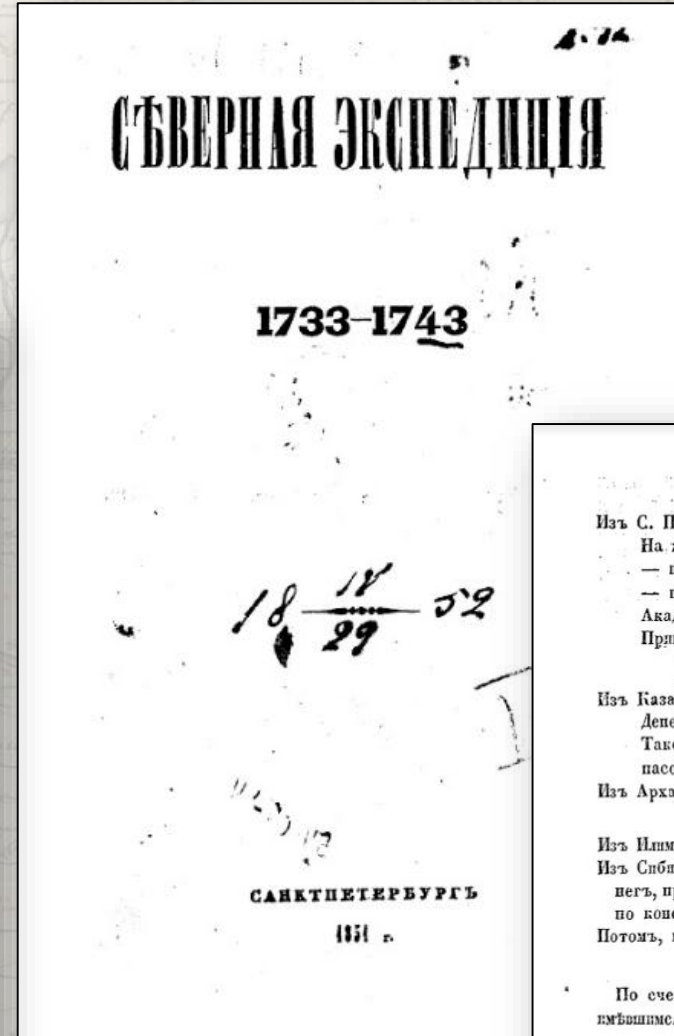
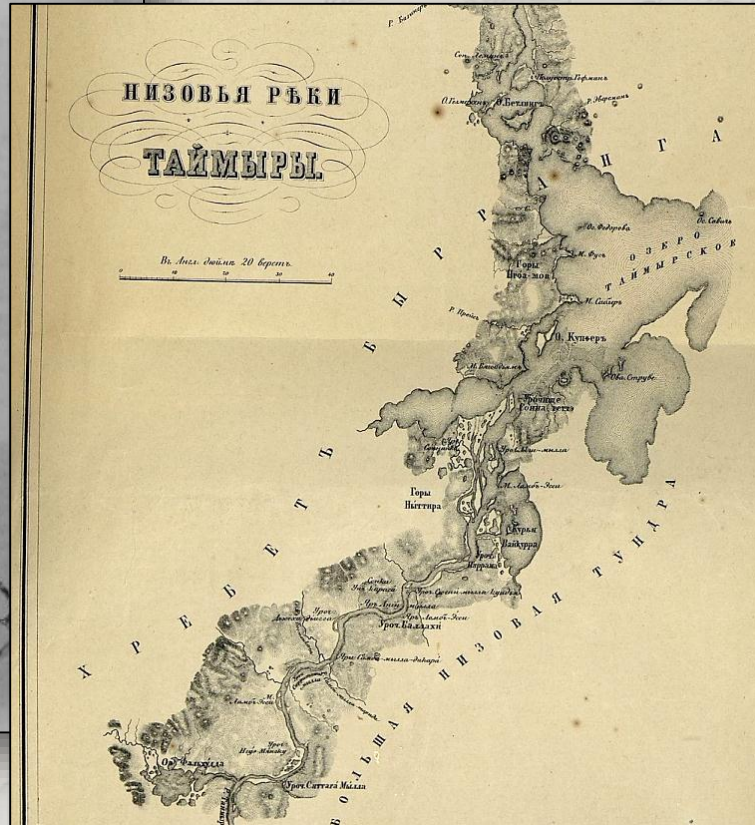
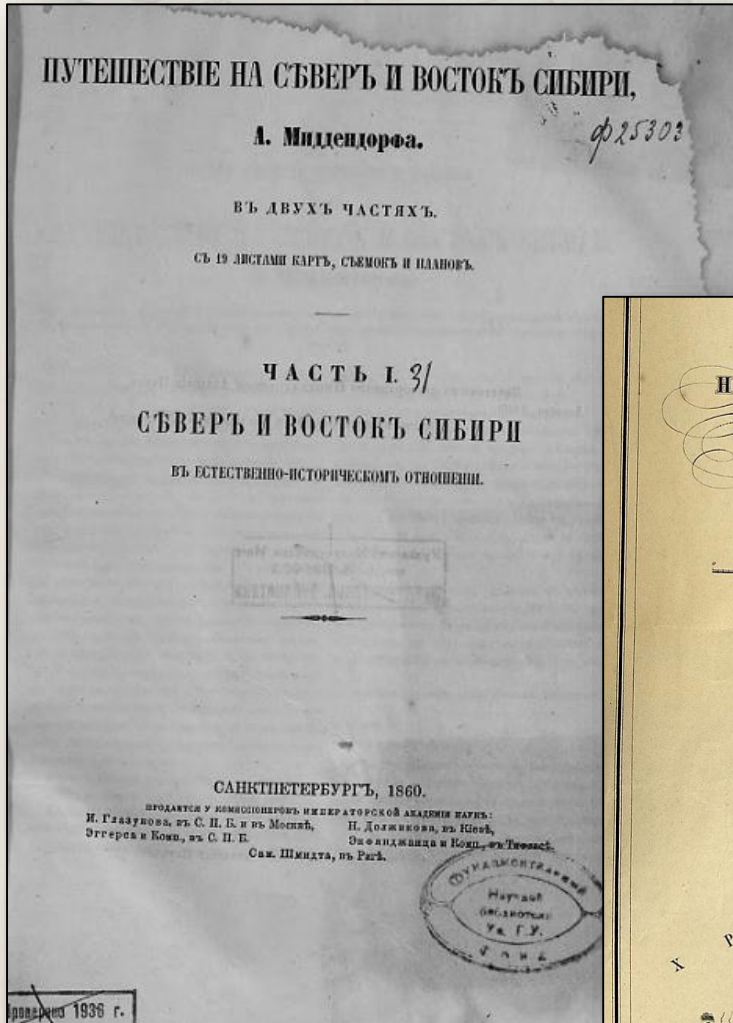
3. Банка, перевозная шлюбка.



4. Видъ на берегъ отъ восточной стороны.



# Семён Челюскин (около 1700 - после 1760)




254

**У. СТОИМОСТЬ ЭКСПЕДИЦИИ.**

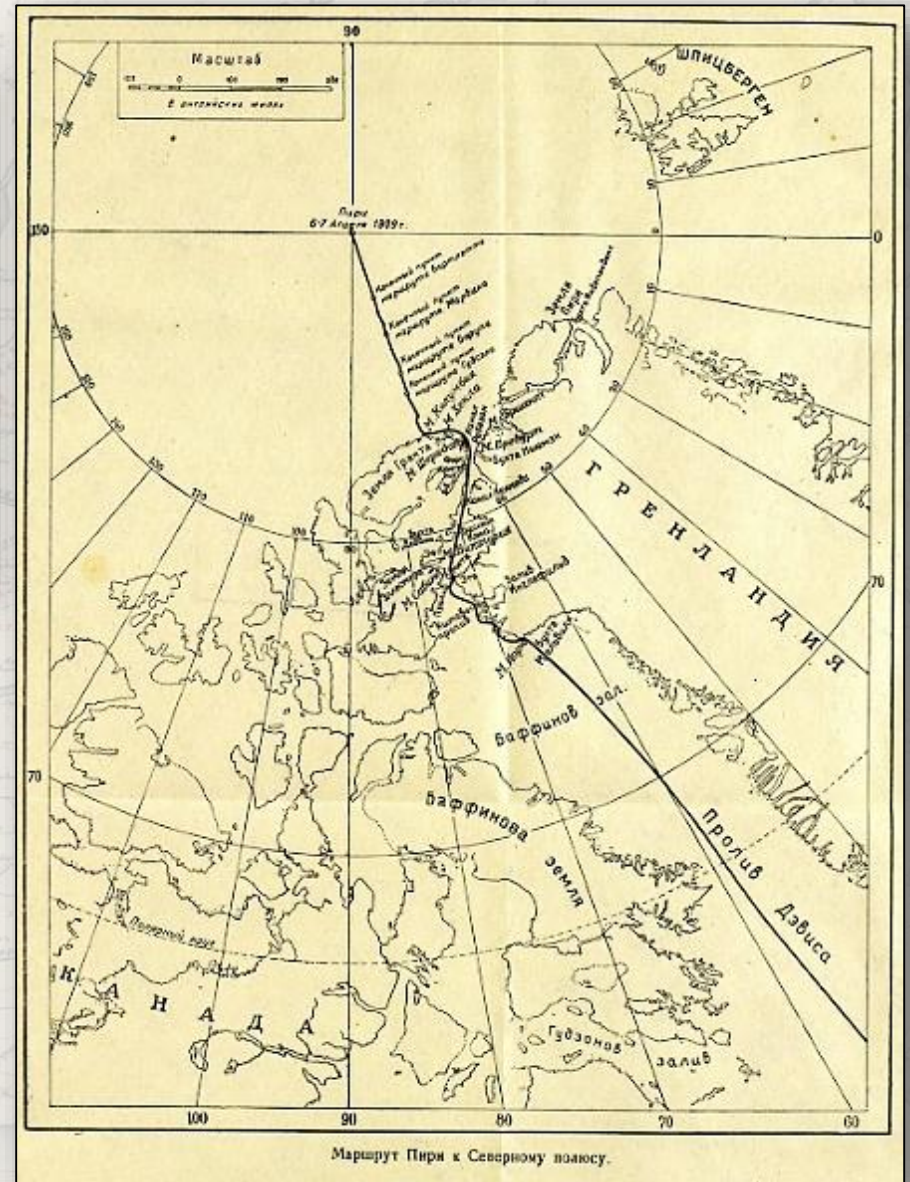
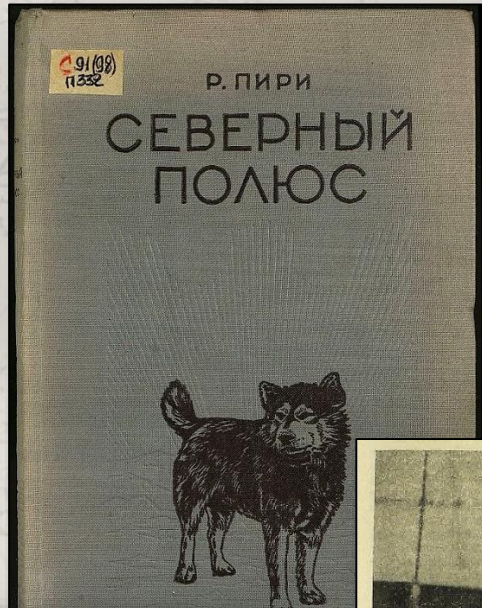
Изъ С. Петербурга:	
На жалованье и мундиръ . . .	30,383 р. 5½ к.
— провиантъ . . . . .	684 — 76 —
— прогоны . . . . .	3,103 — 67¼ —
Академическихъ инструментов . . . . .	73 — 52 —
Припасовъ разн. по цѣнѣ на . . . . .	5,206 — 54¾ —
	39,451 р. 55½ к.
Изъ Казани:	
Денегъ . . . . .	4,754 —
Такелажу, лѣсовъ и припасовъ на . . . . .	1,107 — 25¼ —
Изъ Архангельска . . . . .	10,801 — 47½ —
	56,114 р. 28¼ к.
Изъ Илимска . . . . .	2,178 — 73 —
Изъ Сибирскаго приказа: денегъ, провианта и припасовъ, по концу 1738 года . . . . .	229,525 — 33 —
Потомъ, въ разное время . . . . .	72,840 — 79½ —
	360,659 р. 13¾ к.

По счету Адм.-Коллегіи, сдѣланному по свидѣніямъ, имѣвшимся къ концу 1742 года.





# Роберт Пири (1856-1920)




Пири среди эскимосов на „Рузвельте“




Мар-Халл.



# Георгий Седов(1877-1914)



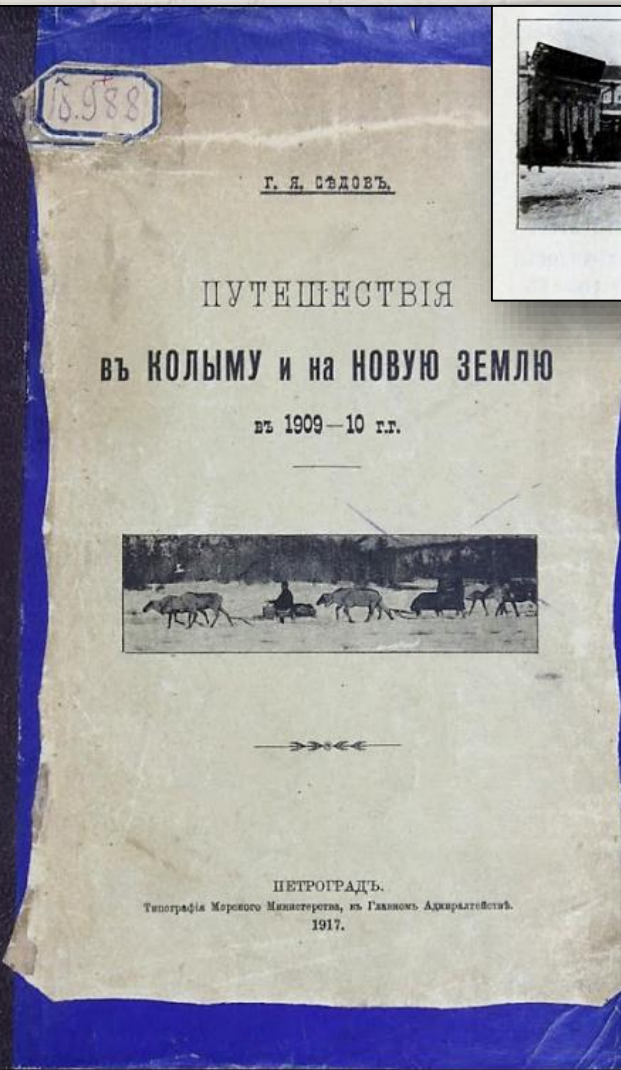
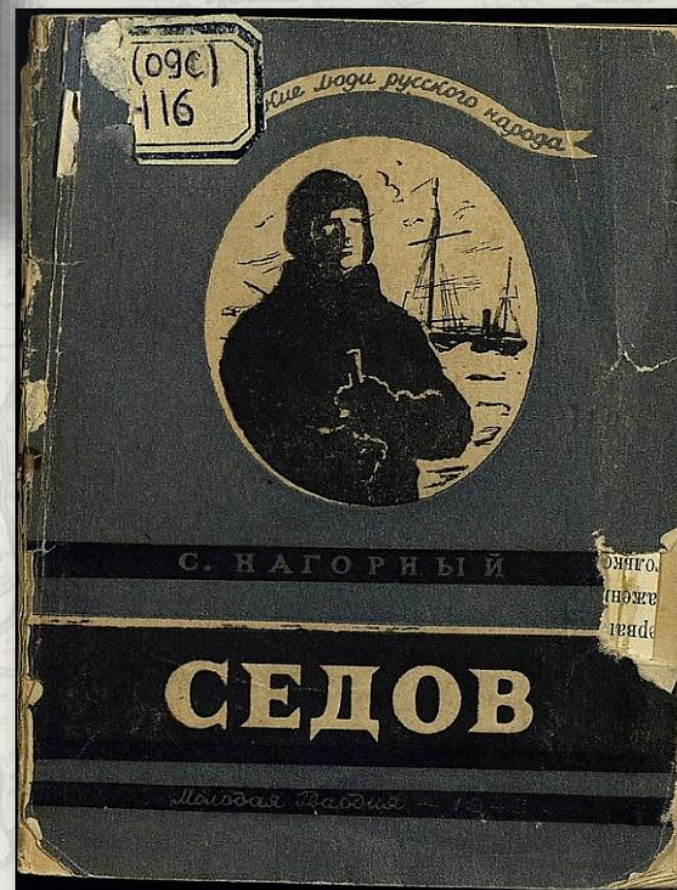
Главная улица в Якутскѣ.



Скала Мурумунa (посѣ) на Ленѣ.



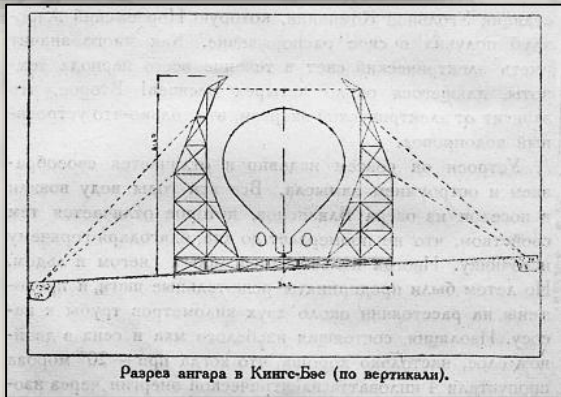
Тайга въ распутицу.



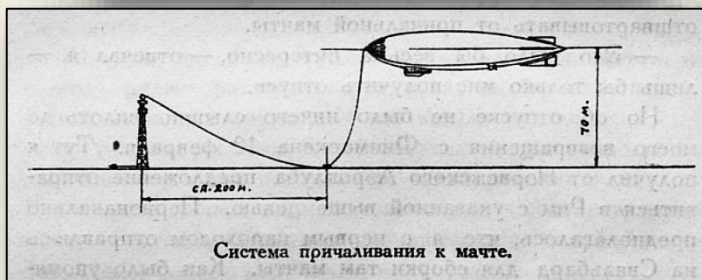




# Руаль Амундсен (1872-1928)



Разрез ангара в Кинг-Бэе (по вертикали).



Система причаливания к мачте.

БИБЛИОТЕКА  
постоянной  
Командной Комиссии  
И. А. П.  
Поступление № 242  
Судья № 11  
Получено Отдела 96

№ 12921

Къ Сѣверному магнитному полюсу и черезъ Сѣверо-Западный проходъ.

Докладъ, читанный въ И. Р. Г. О. 8 мая 1907 г.  
Капитана Амундсена.

№ 12921

Сѣру Джону Франклину (Sir John Franklin) принадлежить честь открытiя С.-З. прохода, а адмиралу сѣру Роберту Макъ-Клюру (Sir Robert M. Clure)—честь перваго прохожденiя по нему, которое онъ совершилъ частью на своемъ суднѣ Инвестигаторъ, частью пѣшкомъ. Опираясь на блестящiе труды и богатый запасъ опыта, положенные въ основанiе англiйскими мореплавателями, я шель по слѣдамъ сэра Джамса Росса, доктора Джона Ре, адмирала сэра Леопольда Макъ-Клинтона, сэра Аллена Юнга (Sir James Ross, D-r John Rae, Sir Leopold M'Clintock, Sir Allen Young) и многихъ другихъ, прокладывая свой путь на Гѣба въ страну С. магнитнаго полюса и пройди на томъ же суднѣ весь С.-З. проходъ. Если этотъ послѣднiй путь и не былъ никѣмъ до меня пройденъ дѣлкомъ, то я съ удовольствiемъ лишь раздѣлю честь, вынавшую на мою долю съ тѣми храбрыми англiйскими моряками, которымъ здѣсь, какъ и въ большинствѣ частей свѣта, принадлежить починъ его открытiя.

Экспедицiя на Гѣба была обазана порвежскому посланнику въ Англiю доктору Фритiофу Хансену—его богатому опыту и неоцѣненнымъ совѣтамъ—всѣмъ тѣмъ, чѣмъ она была, а именпо прекрасно задуманной и превосходно снаряженной. Чтобы не утомить слушателей я лишь вкратцѣ сообщу о событiяхъ, предшествовавшихъ самому отплытiю.

(181)

1

БИБЛИОТЕКА  
Императорскаго  
Училища  
ВОЕННО-МОРСКОГО  
ФЛОТА



# Отто Шмидт (1891-1956)

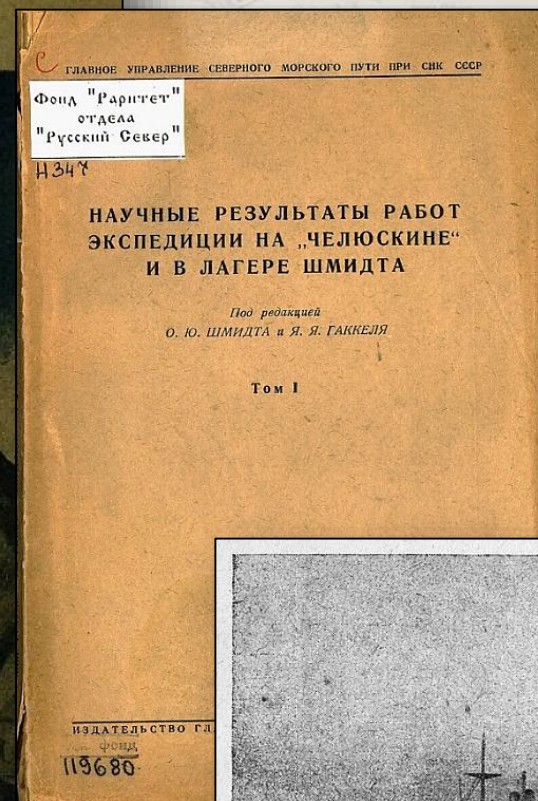
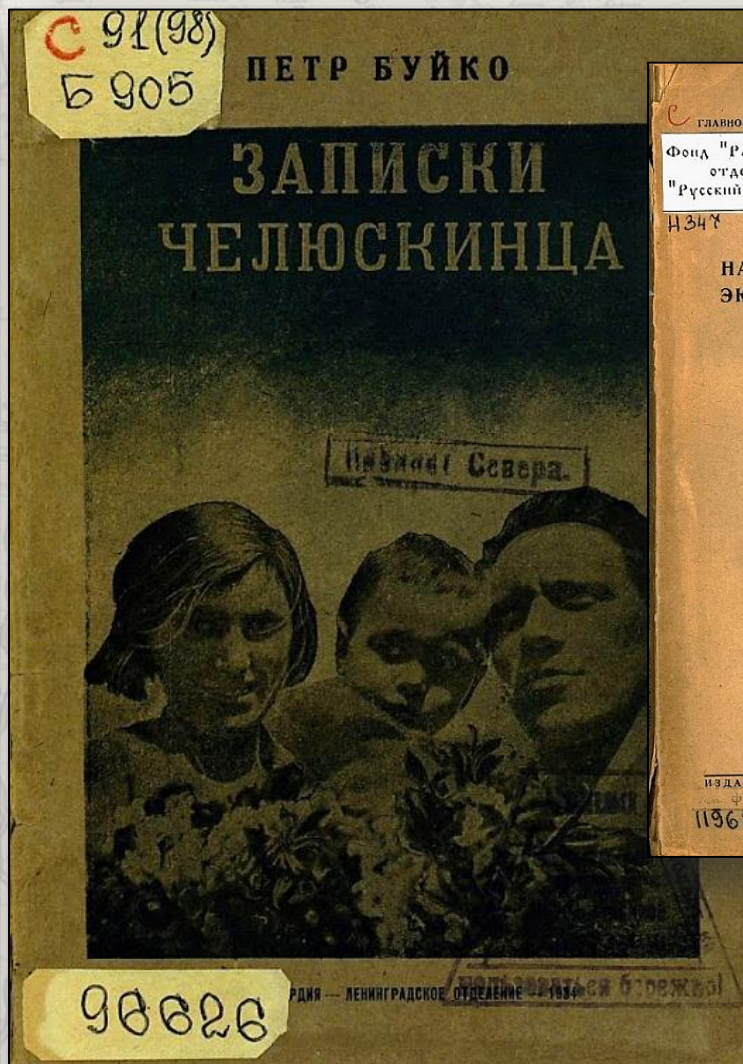



Рис. 1. „Челюскин“ во льду у о. Колючина. (Фото В. А. Ремова.)

## БЕСЕДА О. Ю. ШМИДА С ПИОНЕРАМИ

*Дорогие ребята! Друзья!*



**В**ы, как я вижу, любите дело завоевания севера, вы знаете его. Среди нас, вероятно, нет никого, кто не знал бы хорошо географию севера, историю исследования севера. Ну, что же сказать? Дело это действительно хорошее (по крайней мере, так мне кажется). Это одна из самых красивых, радостных и интересных отраслей человеческой деятельности. Мы едем на север, чтобы там в особенно трудных условиях выполнять общее дело всей партии и советской власти. Мы едем на север не для того, чтобы искать там приключений, не для того, чтобы ставить мировые рекорды, — мы едем на север, чтобы там проводить советскую и партийную работу, чтобы научить север, чтобы поставить там хозяйство, укрепить связь севера с Советским союзом, с тем чтобы север был не пустыней, а частью Советского союза, культурной, богатой, как и весь Советский союз. Дело это нелегкое.

\* Беседа О. Ю. Шмидта с пионерами Киева во Дворце пионеров 30 декабря 1934 г.



# Валерий Чкалов (1904-1938)

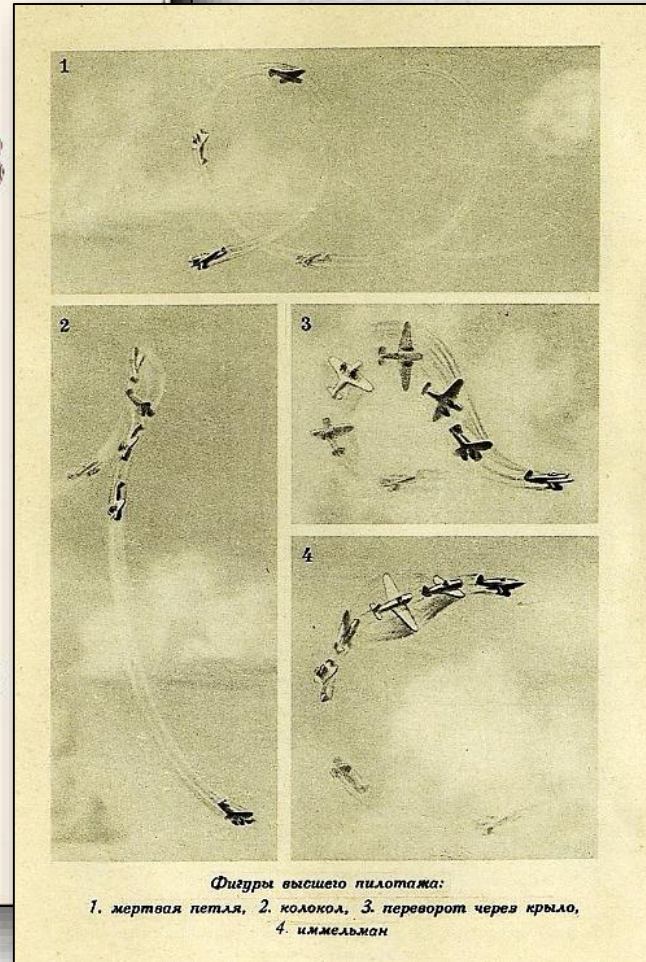


Н. Б О Б Р О В

ЧКАЛОВ



МОСКВА  
ГОСУДАРСТВЕННОЕ ИЗДАТЕЛЬСТВО  
«ХУДОЖЕСТВЕННАЯ ЛИТЕРАТУРА»  
1940



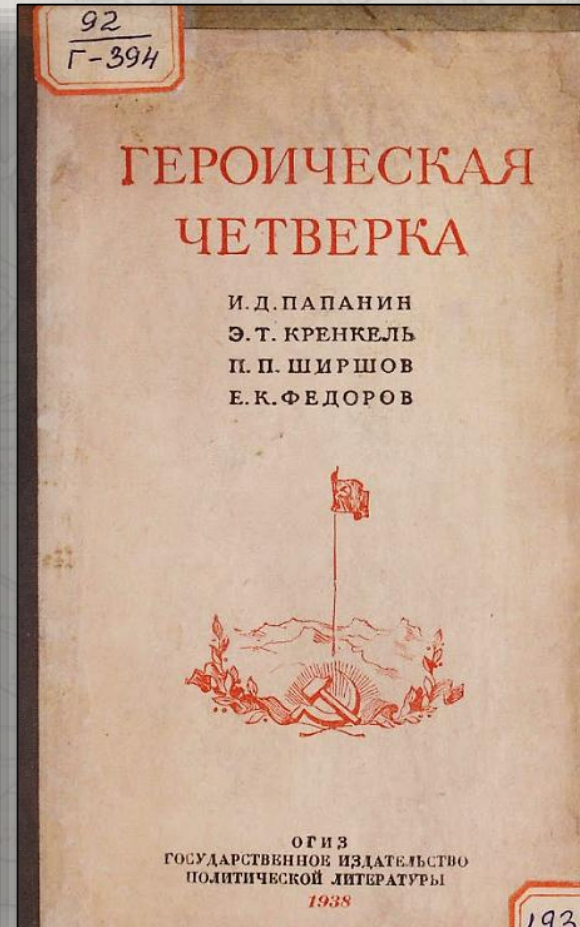
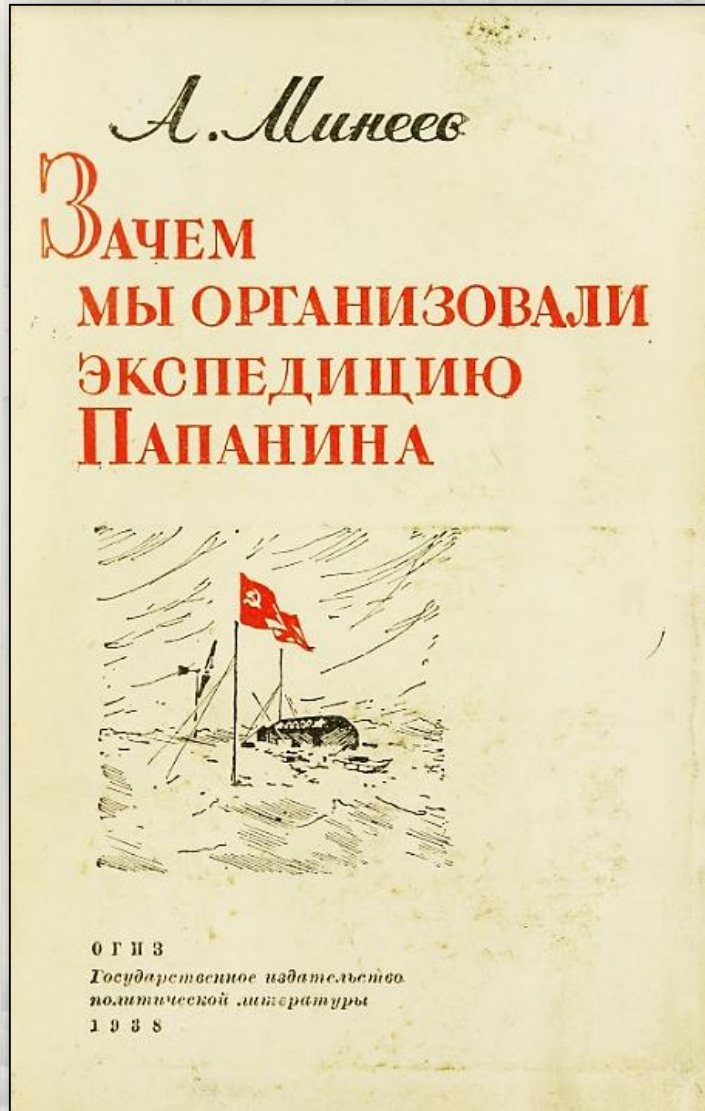
Фигуры высшего пилотажа:  
1. мертвая петля, 2. колокол, 3. переворот через крыло,  
4. игольман



Наталья Георгиевна и Валерий Павлович в самолете



# Иван Папанин (1894-1986)









# Фаддей Беллинсгаузен (1778-1852)




45  
22  
333 / 27  
24-1-1

**ДВУКРАТНЫИ ИЗЫСКАНИИ**  
**ВЪ ЮЖНОМЪ ЛЕДОВИТОМЪ ОКЕАНЪ**  
**И**  
**ПЛАВАНІЕ ВОКРУГЪ СВѢТА,**  
 ВЪ ПРОДОЛЖЕНІИ 1819, 20 и 21 ГОДОВЪ.  
 СОВЕРШЕННЫЯ  
 НА ШЛЮПАХЪ ВОСТОКЪ И МИРНОМЪ  
 ПОДЪ НАЧАЛЬСТВОМЪ  
 КАПИТАНА БЕЛЛИНСГАУЗЕНА  
*Командира Шлюпа Востока.*  
*Шлюпомъ Мирномъ Начальствовалъ*  
 ЛЕЙТЕНАНТЪ ЛАЗАРЕВЪ.

ИЗДАНЫ ПО ВЫСОЧАЙШЕМУ ПОВЕЛѢНІЮ.  
 ЧАСТЬ ПЕРВАЯ

САНКТПЕТЕРБУРГЪ,  
 ВЪ ТИПОГРАФІИ ИВАНА ГЛАЗУНОВА.  
 1851.

**АТЛАСЪ**  
 КЪ  
 ПУТЕШЕСТВІЮ  
**Капитана Беллинсгаузена**  
**ВЪ ЮЖНОМЪ ЛЕДОВИТОМЪ ОКЕАНЪ**  
 И ВО КРУГЪ СВѢТА  
 въ продолженіи 1819 1820 и 1821 годовъ  
 Санктпетербургъ  
 1831.



Видъ Горы Свѣтлосвѣтаны въ По Шлюпѣ

Министерство  
 Государства  
 Департаментъ  
 Морского Провождения  
 Императору  
 Спб. 1.

Господину Президенту  
 Императорской Академіи  
 Художествъ?

Генералъ-Адмиралъ  
 Морской Министръ

10 Апрѣля 1819

Господину Министру Державнаго  
 Дѣла и Морского Провождения

Ваше Императорское Высочайшее  
 повелѣніе о преданіи Совету  
 Исторической Академіи  
 Державнаго Дѣла  
 назначить двухъ живописцевъ для  
 изобразительнаго описанія  
 путешествія въ южномъ  
 ледовитомъ океанѣ  
 и въ кругѣ свѣта  
 въ продолженіи 1819, 20 и 21 годовъ  
 капитаномъ Фаддеемъ  
 Беллинсгаузеномъ  
 командиромъ шлюпа  
 Востока и лейтенантомъ  
 Павломъ Лазаревымъ  
 командиромъ шлюпа  
 Мирнаго

Ваше Императорское Высочайшее  
 повелѣніе о преданіи Совету  
 Исторической Академіи  
 Державнаго Дѣла  
 назначить двухъ живописцевъ для  
 изобразительнаго описанія  
 путешествія въ южномъ  
 ледовитомъ океанѣ  
 и въ кругѣ свѣта  
 въ продолженіи 1819, 20 и 21 годовъ  
 капитаномъ Фаддеемъ  
 Беллинсгаузеномъ  
 командиромъ шлюпа  
 Востока и лейтенантомъ  
 Павломъ Лазаревымъ  
 командиромъ шлюпа  
 Мирнаго

Ваше Императорское Высочайшее  
 повелѣніе о преданіи Совету  
 Исторической Академіи  
 Державнаго Дѣла  
 назначить двухъ живописцевъ для  
 изобразительнаго описанія  
 путешествія въ южномъ  
 ледовитомъ океанѣ  
 и въ кругѣ свѣта  
 въ продолженіи 1819, 20 и 21 годовъ  
 капитаномъ Фаддеемъ  
 Беллинсгаузеномъ  
 командиромъ шлюпа  
 Востока и лейтенантомъ  
 Павломъ Лазаревымъ  
 командиромъ шлюпа  
 Мирнаго

Ваше Императорское Высочайшее  
 повелѣніе о преданіи Совету  
 Исторической Академіи  
 Державнаго Дѣла  
 назначить двухъ живописцевъ для  
 изобразительнаго описанія  
 путешествія въ южномъ  
 ледовитомъ океанѣ  
 и въ кругѣ свѣта  
 въ продолженіи 1819, 20 и 21 годовъ  
 капитаномъ Фаддеемъ  
 Беллинсгаузеномъ  
 командиромъ шлюпа  
 Востока и лейтенантомъ  
 Павломъ Лазаревымъ  
 командиромъ шлюпа  
 Мирнаго

10 Апрѣля 1819

Господину Министру Державнаго  
 Дѣла и Морского Провождения

Ваше Императорское Высочайшее  
 повелѣніе о преданіи Совету  
 Исторической Академіи  
 Державнаго Дѣла  
 назначить двухъ живописцевъ для  
 изобразительнаго описанія  
 путешествія въ южномъ  
 ледовитомъ океанѣ  
 и въ кругѣ свѣта  
 въ продолженіи 1819, 20 и 21 годовъ  
 капитаномъ Фаддеемъ  
 Беллинсгаузеномъ  
 командиромъ шлюпа  
 Востока и лейтенантомъ  
 Павломъ Лазаревымъ  
 командиромъ шлюпа  
 Мирнаго



РОАЛЬД АМУНДСЕН

26.8r

91/99

A62

80

1938 г. АМУНДСЕН 1955

# ЗАВОЕВАНИЕ ЮЖНОГО ПОЛЮСА

Ин. № 2176

13765

ОТДЕЛ 1938 г.


168024

НОРВЕЖСКАЯ ЭКСПЕДИЦИЯ НА ФРАМЕ  
1910 — 1912, г.г.

ПЕРЕВОД Е. В. АЛЕКСАНДРОВОЙ.

1987


„НОВАЯ МОСКВА“  
1924



Фрам.



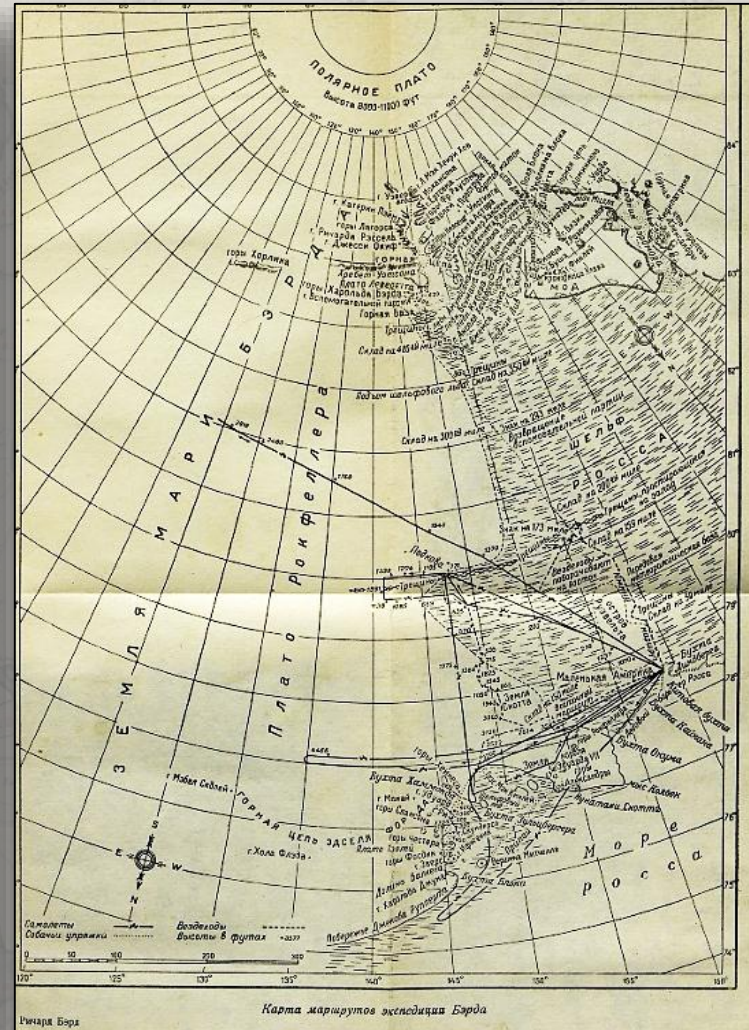
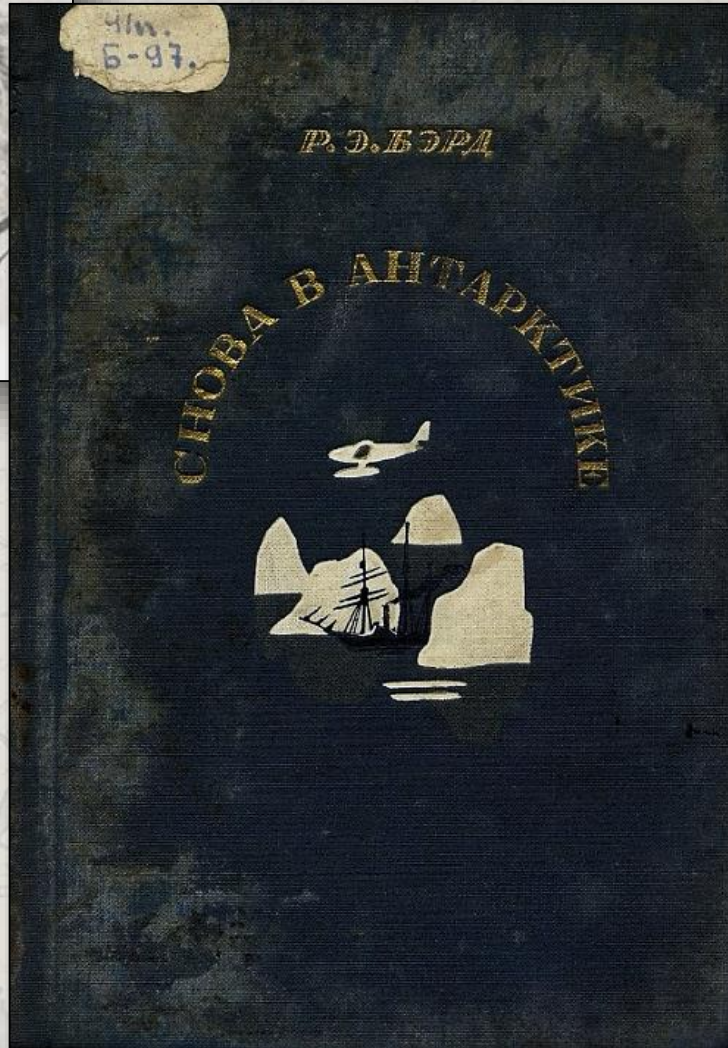
За работой.



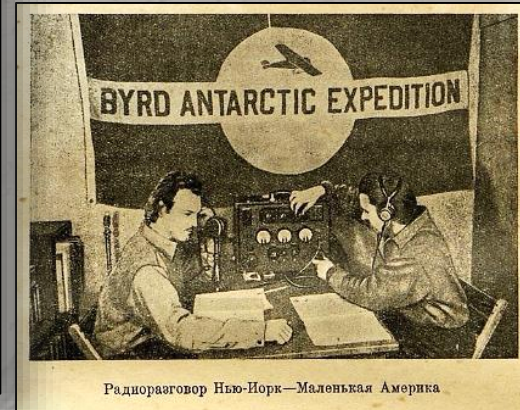
Хансен водружает флаг на южной широте Шекльтона.



# Ричард Бэрд (1888-1957)



Совещание научных работников



Радиоразговор Нью-Йорк—Маленькая Америка





# www.prlib.ru

Введите название книги, документа или автора



Расширенный поиск

Например: освоение Сибири, Лаврентьевская летопись, Конституция России

### Коллекции



Русский народ



Территория России



Русский язык



Государственная власть

### День в истории

18 мая



1704


Петром I основан город Кронштадт

### Виртуальные выставки



Великая Отечественная, определившая исход Второй мировой.

### Интернет-вещание



Президентская библиотека представляет

### Аудиовизуальные материалы

### Проекты и конкурсы

### Актуальный документ



Музей города: к октябрю 1927: очерк Музея и путеvodитель. Ленинград, 1928

### Новости

18 мая 2020  
О создании Балтийского флота и основании Кронштадта рассказывает фонд Президентской библиотеки

18 мая 2020  
Последний российский император Николай II с детства был «обручен Царству»

[Все новости](#)

### Анонсы

1 ноября 2019 – 30 июня 2020  
Президентская библиотека проводит конкурс для студентов в режиме онлайн

18 марта – 31 мая 2020  
Режим работы Президентской библиотеки

18-22 мая 2020

